


Revision Flächenwidmungsplan – 2. Kundmachung
Revizija načrta namembnosti površin – 2. razglasitev



Gemeinde Ludmannsdorf

Občina Bilčovs

**Flächenwidmungsplan
Načrt namembnosti površin**



**Gemeinde Ludmannsdorf
Občina Bilčovs**

**Blattschnittübersicht
Pregled katastrskih listov**

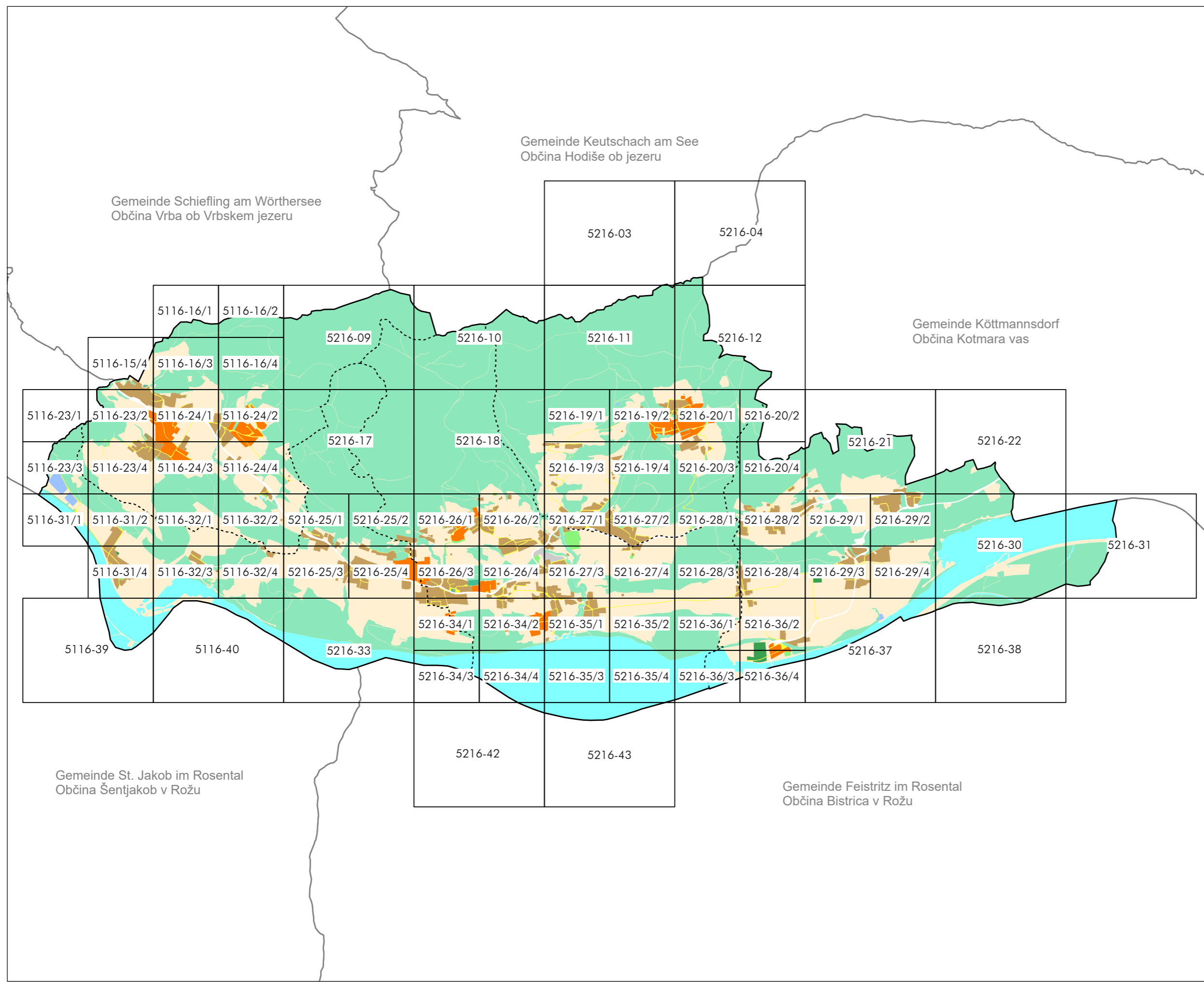
**Ortschaften auf Blattschnitt:
Naselja na listih karte:**


Bach/Potok	5216-27/1
Edling/Kajzaze	5216-27/3 5216-35/1
Fellersdorf/Bilnjovs	5216-27/2
Franzendorf/Branča vas	5216-25/x
Ludmannsdorf/Bilčovs	5216-26/x 5216-34/x
Lukowitz/Koviče	5116-23/4 5116-24/x
Moschenitzen/Moščenica	5216-35/1
Muschkau/Muškava	5216-28/2 5216-29/2
Niederdörf/Spodnja vesca	5216-28/4 5216-36/x
Oberdörf/Zgornja vesca	5116-24/2
Pugrad/Podgrad	5216-26/x
Rupertiberg/Gora	5116-15/4 5116-23/2 5116-24/1
Selkach/Želuče	5116-31/x 5116-32/2
Wellersdorf/Velinja vas	5216-29/x
Zedras/Sodraževa	5216-19/2 5216-20/1

x = 1,2,3, und/oder, in/ali 4

60 Blätter im Maßstab 1:2.000
19 Blätter im Maßstab 1:4.000
60 listov v merilu 1:2.000
19 listov v merilu 1:4.000

Katasterstand: 01.04.2025
Quelle: BEV
Stanje katastra: 01.04.2025
Vir: Zvezni urad za mere in geodetske zadeve – BEV













Darstellung der vom Gemeinderat zu treffenden Festlegungen

A. Bauland

-  1. Dorfgebiet
-  2. Wohngebiet
-  3. Gewerbegebiet
-  4. Sondergebiet
-  5. Sonderwidmungen
-  Aufschließungsgebiet




4) KI = Kirche
5) FZW = Freizeitwohnsitz

B. Grünland

-  1. Für die Land- und Forstwirtschaft bestimmte Fläche, Ödland
-  2. Hofstelle eines land- und forstwirtschaftlichen Betriebes
-  3. Erholungsfläche mit oder ohne Beifügen einer spezifischen Erholungsnutzung
-  4. Sportanlage, Vergnügungs- und Veranstaltungsstätte
-  5. Friedhof
-  6. Materialgewinnungsstätte und Materiallagerstätte
-  7. Anlagen zur Erzeugung erneuerbarer Energie
-  8. Sonstige

3) GA = Garten, WP = Walderlebnispark
4) SP = Sportanlage allgemein, TE = Tennisplatz
6) MIM = Materiallagerstätte- Inertes Material
7) BGA = Biogasanlage, PVA = Photovoltaikanlage
8) CA = Carport, NG = Nebengebäude, P = Parkplatz




C. Verkehrsflächen

-  1. Allgemeine Verkehrsfläche
-  2. Parkplatz
-  3. Weg nach Luftbild, Achse

Darstellung der ersichtlich zu machenden Festlegungen

-  Landesstraße Bestand
-  Hochspannungsfreileitung mit Gefährdungsbereich (220kV APG)
-  Hochspannungsfreileitung (20kV KNG/Verbund Hydro Power)
-  wichtige verkabelte Leitung
-  Erdölleitung (OMV TAG 1, TAG 2, TAG-LOOP II)
-  Rote Gefahrenzone (WR = Wildbach, FR = Fluss)
-  Gelbe Gefahrenzone (WG = Wildbach, FG = Fluss)
-  Brauner Hinweisbereich (RU = Rutschung, VN = Vernässung)
-  Engeres Quellschutzgebiet
-  Weiteres Quellschutzgebiet
-  Schutzgebiete
ESG = Europaschutzgebiet "Hainsche Moor"
LSG = Landschaftsschutzgebiet "Keutschacher See-Tal"
-  Archäologisches Fundgebiet
-  Denkmalgeschützte bauliche Anlage
-  Ersichtlichmachung gemäß K-ROG 2021, § 44 Abs. 1
-  Gemeindegrenze
-  Katastralgemeindegrenze
-  Gewässer
-  Wald

Umfassungslinie Widmungsänderung


-  Bauland Dorfgebiet
-  Spez. Grünlandwidmung
-  Grünland - Für die Land- und Forstwirtschaft bestimmte Fläche

Ersichtlichmachungen gemäß K-ROG 2021 § 44 Abs.1

Prikaz sprememb gradbenih objektov v skladu s 1. odst. 44. čl. Koroškega zakona o urejanju prostora iz leta 2021

Ifd. Nr. / Tek. št Blatt Nr. / Št. Lista	Grundstücksnummer / Številka zemljišča Katastralgemeinde / Katastrska občina	Nutzung lt. Erhebung / Raba po poizvedbi	Rechtsgültiger Baubescheid Pravnomočna odločba o gradbenem dovoljenju
1 5116-24/1	.77 Oberdörfel / Zgornja vesca	Wohngebäudes stanovanjska zgradba	Zubau 153-9-16/1985 prizidek 153-9-16/1985
2 5216-19/2	393 Großkleinberg / Mala Gora	Wohngebäude mit Garage stanovanjska zgradba z garažo	153/91/1988
3 5216-19/2	398 Großkleinberg / Mala Gora	Wohngebäude stanovanjska zgradba	Errichtungsjahr vor 1995 letno gradnje pred l. 1995
4 5216-20/1	568 Großkleinberg / Mala Gora	Wohngebäude stanovanjska zgradba	51/1950
5 5116-32/2	.56, 114/3 Oberdörfel / Zgornja vesca	Wohn- und Nebengebäude stanovanjska in pomožna zgradba	153-0/65
6 5116/32/2	.57, 190/1 Oberdörfel / Zgornja vesca	Wohn- und Nebengebäude stanovanjska in pomožna zgradba	153/9-40/1987
7 5116-32/3	34/6 Selkach / Želuče	Wohn- und Nebengebäude stanovanjska in pomožna zgradba	153-0/66
8 5216-25/3	379 Selkach / Želuče	Wohn- und Nebengebäude stanovanjska in pomožna zgradba	Errichtungsjahr vor 1995 letno gradnje pred l. 1995
9 5216-26/1	885/4 Ludmannsdorf / Bilčovs	Wohn- und Nebengebäude stanovanjska in pomožna zgradba	Errichtungsjahr vor 1995 letno gradnje pred l. 1995
10 5216-26/2	796/2 Ludmannsdorf / Bilčovs	Wohngebäude stanovanjska zgradba	Errichtungsjahr vor 1995 letno gradnje pred l. 1995
11 5216-26/2, 5216-27/1	.89, 793/1, 793/2, 793/4 Ludmannsdorf / Bilčovs	Wohngebäude und zwei Nebengebäude stanovanjska zgradba in pomožni zgradbi	153-0/23-1968
12 5216-19/3	246 Großkleinberg / Mala Gora	Wohn- und Wirtschaftsgebäude stanovanjska zgradba in gospodarska zgradba	153-9/19/72
13 5216-19/4	265/5 Großkleinberg / Mala Gora	Wohngebäude Feststellung d. recht. Bestandes stanovanjska zgradba ugotovitev zakonitega obstoja	025/2015
14 5216-19/4	228/1, 265/2, 265/6 Großkleinberg / Mala Gora	Wohngebäude stanovanjska zgradba	Errichtungsjahr vor 1995 letno gradnje pred l. 1995
15 5216-27/4	.108, 475/2 Ludmannsdorf / Bilčovs	Wohn- und Nebengebäude stanovanjska in pomožna zgradba	153-9/53
16 5216-36/2	.8/3, 53/2, 53/3, 53/4 Wellersdorf / Velinja vas	Wohn- und Nebengebäude stanovanjska in pomožna zgradba	153-0/68
17 5216-19/2	387/2, 388 Großkleinberg / Mala Gora	Wohngebäude stanovanjska zgradba	159-9/3-1991

Flächenwidmungsplan
Načrt namembnosti površin



Gemeinde Ludmannsdorf
Občina Bilčovs

Ersichtlichmachung
gemäß K-ROG 2021
§ 44 Abs. 1

Prikaz sprememb gradbenih
objektov v skladu
s 1. odst. 44. čl. Koroškega
zakona o urejanju prostora
iz leta 2021

Blattschnitte gemäß Mappenblätter BEV

Listi karte v skladu z listi iz katastrskega načrta Zveznega urada za mere in geodetske zadeve

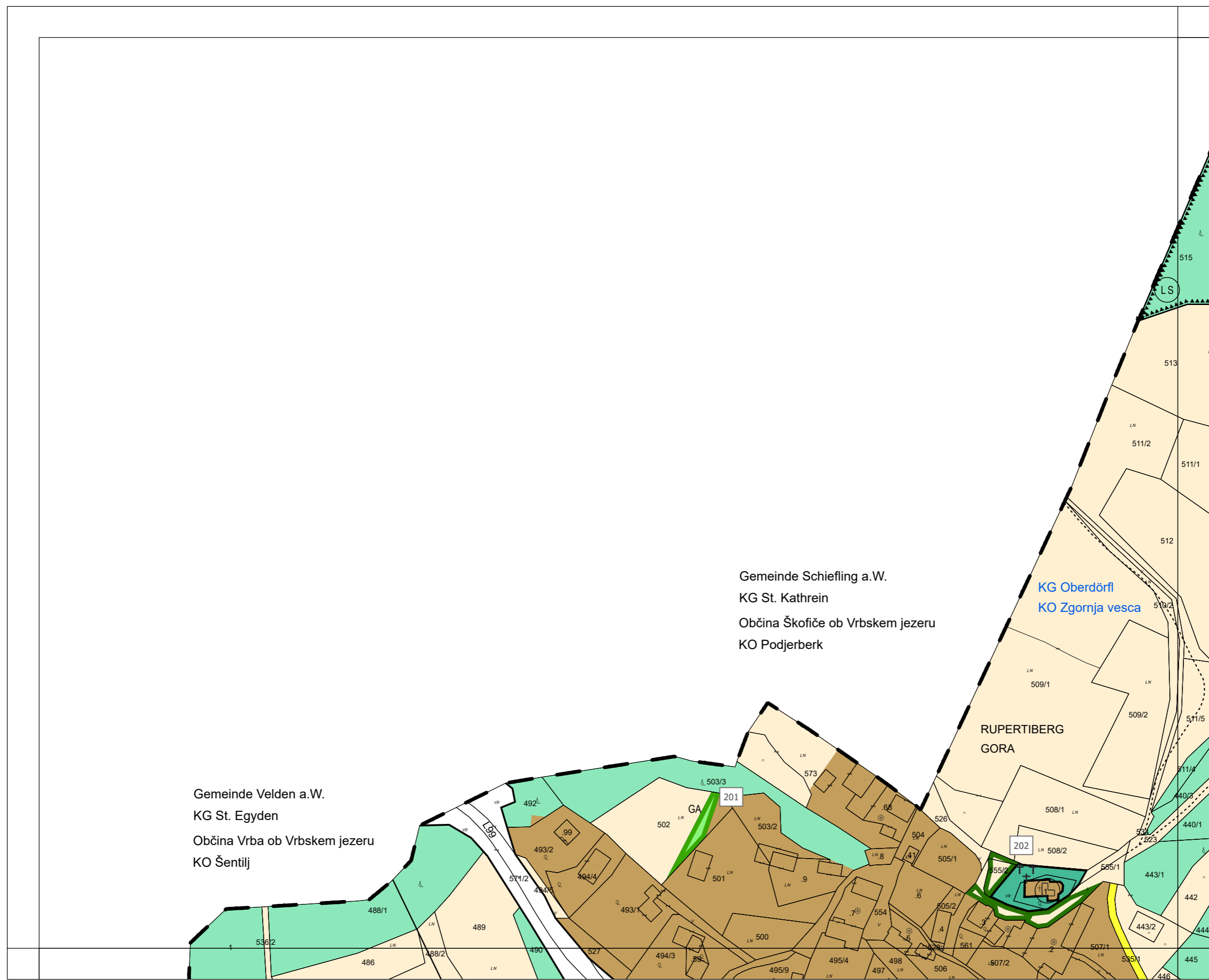
1:2.000

Flächenwidmungsplan
Načrt namembnosti površin



Gemeinde Ludmannsdorf
Občina Bilčovs

Blattschnittnummer
Številka lista
5116-15/4

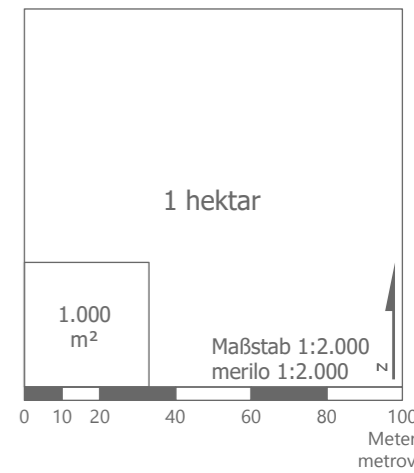
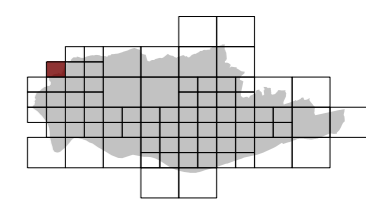


Gemeinde Schiefing a.W.
KG St. Kathrein
Občina Škofiče ob Vrbskem jezeru
KO Podjerberk


KG Oberdörf
KO Zgornja vesca

RUPERTIBERG
GORA

Gemeinde Velden a.W.
KG St. Egyden
Občina Vrba ob Vrbskem jezeru
KO Šentilj



Flächenwidmungsplan
Načrt namembnosti površin



Gemeinde Ludmannsdorf
Občina Bilčovs

Blattschnittnummer
Številka lista

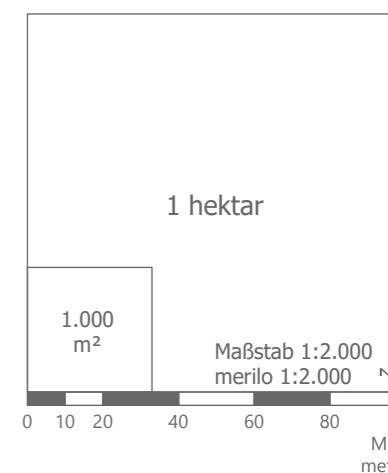
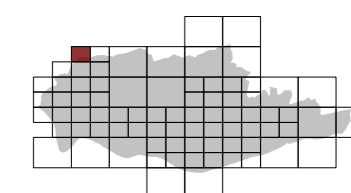
5116-16/1

Gemeinde Schiefing a.W.
KG Techelweg
Občina Škofiče ob Vrbskem jezeru
KO Holbiče


LSG Keutschacher See-Tal
Krajinsko varstveno območje Keutschacher See-Tal

KG Oberdörfel
KO Zgornja vesca

LS



Flächenwidmungsplan
Načrt namembnosti površin

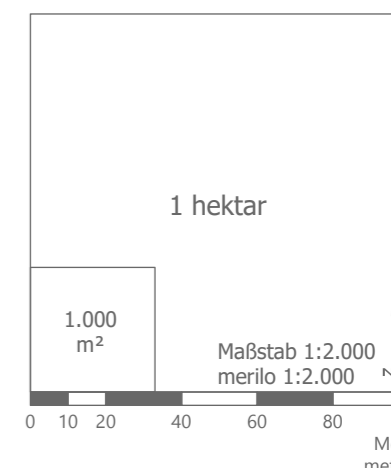
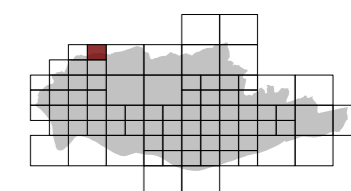
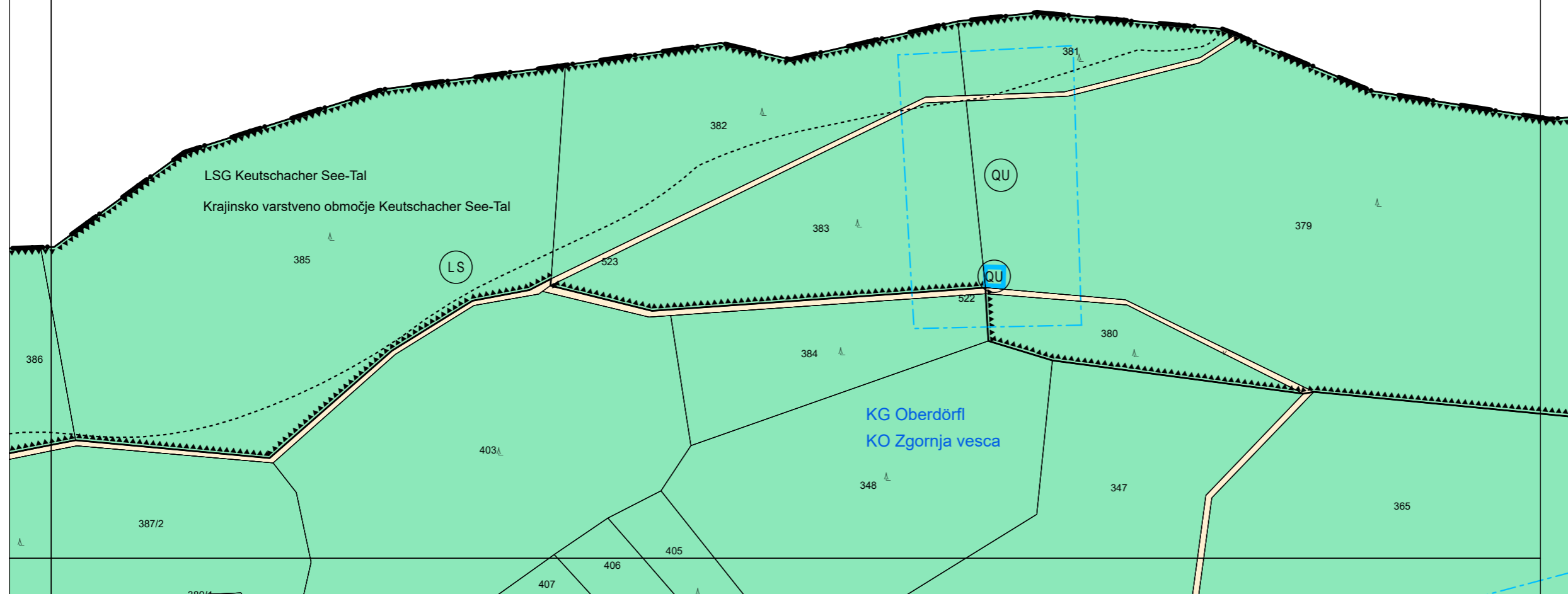


Gemeinde Ludmannsdorf
Občina Bilčovs

Blattschnittnummer
Številka lista

5116-16/2

Gemeinde Schiefeling a.W.
KG Techelweg
Občina Škofiče ob Vrbskem jezeru
KO Holbiče

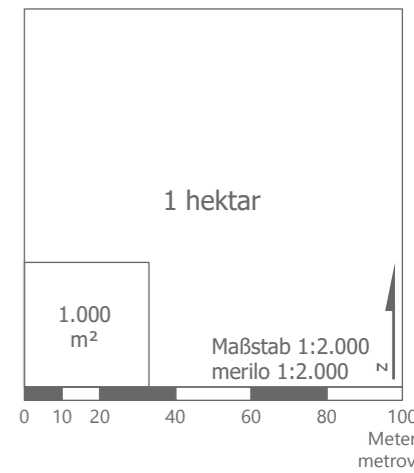
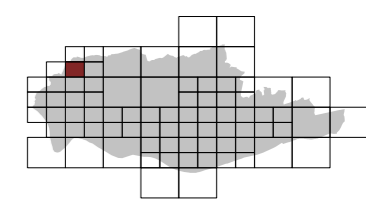
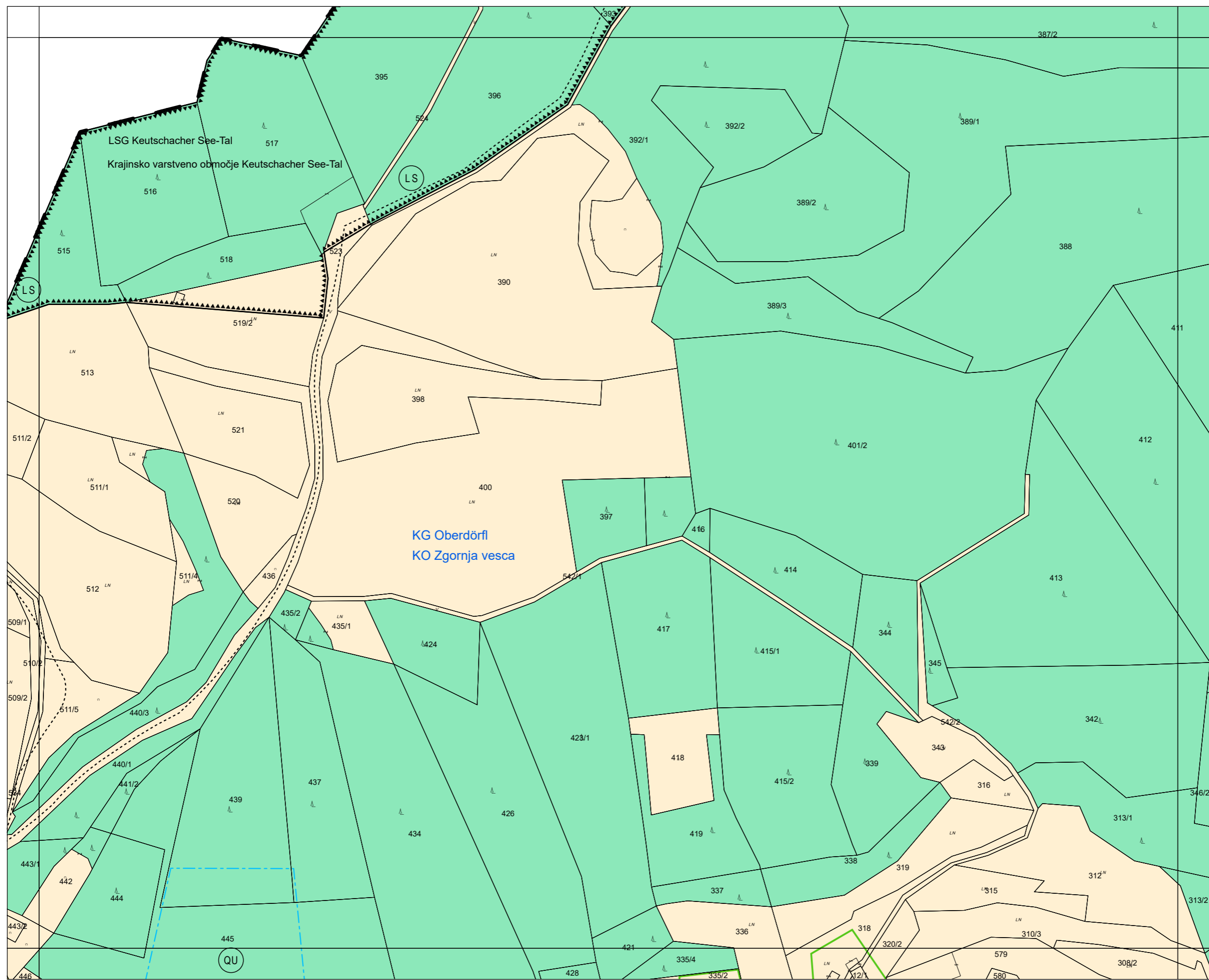


Flächenwidmungsplan
Načrt namembnosti površin



Gemeinde Ludmannsdorf
Občina Bilčovs

Blattschnittnummer
Številka lista
5116-16/3



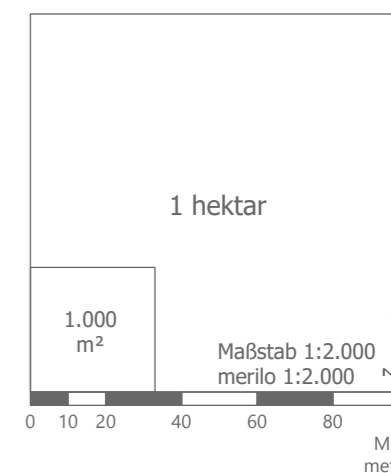
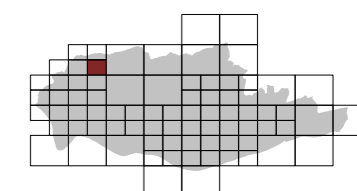
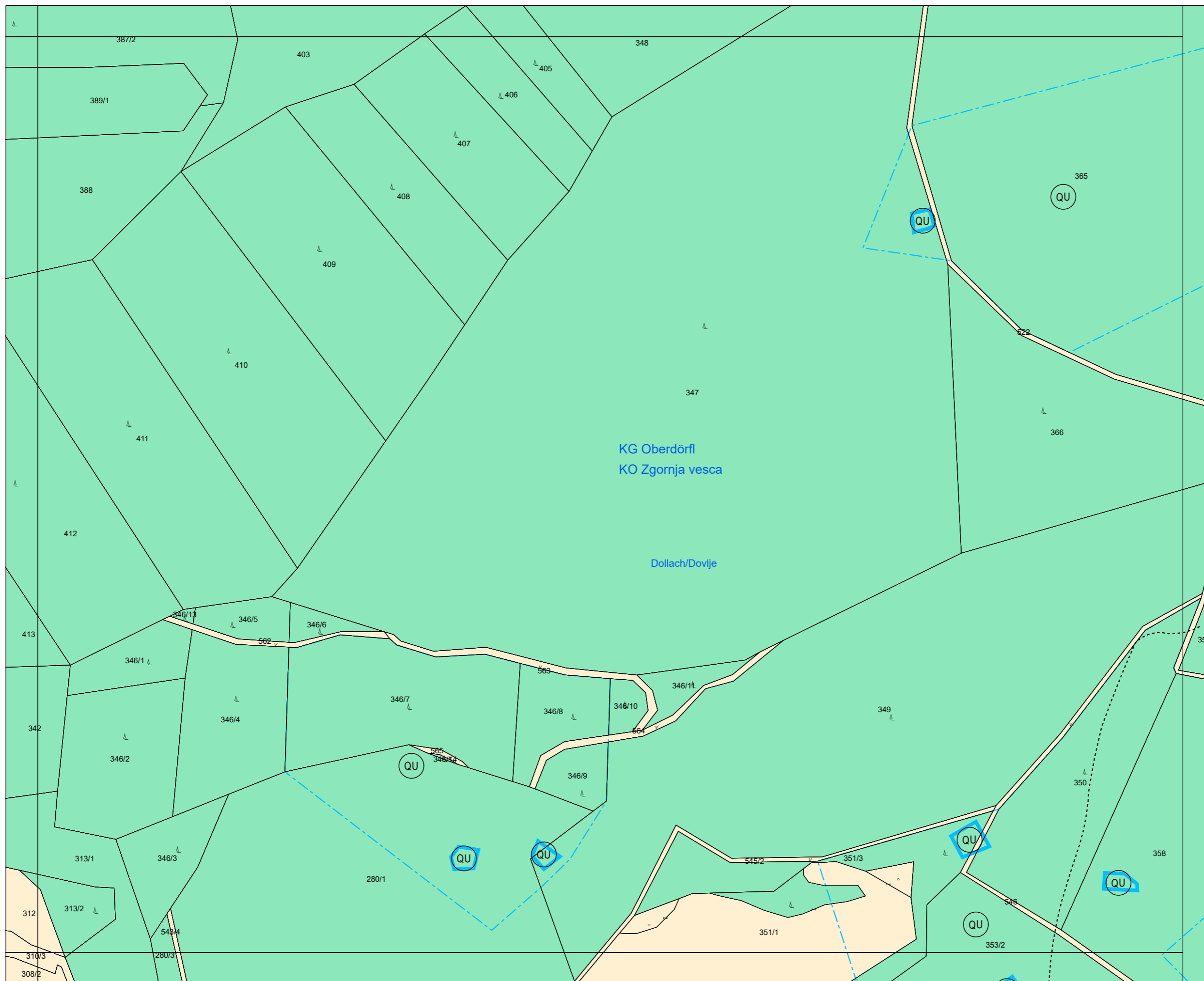
Flächenwidmungsplan
Načrt namembnosti površin




Gemeinde Ludmannsdorf
Občina Bilčovs

Blattschnittnummer
Številka lista

5116-16/4



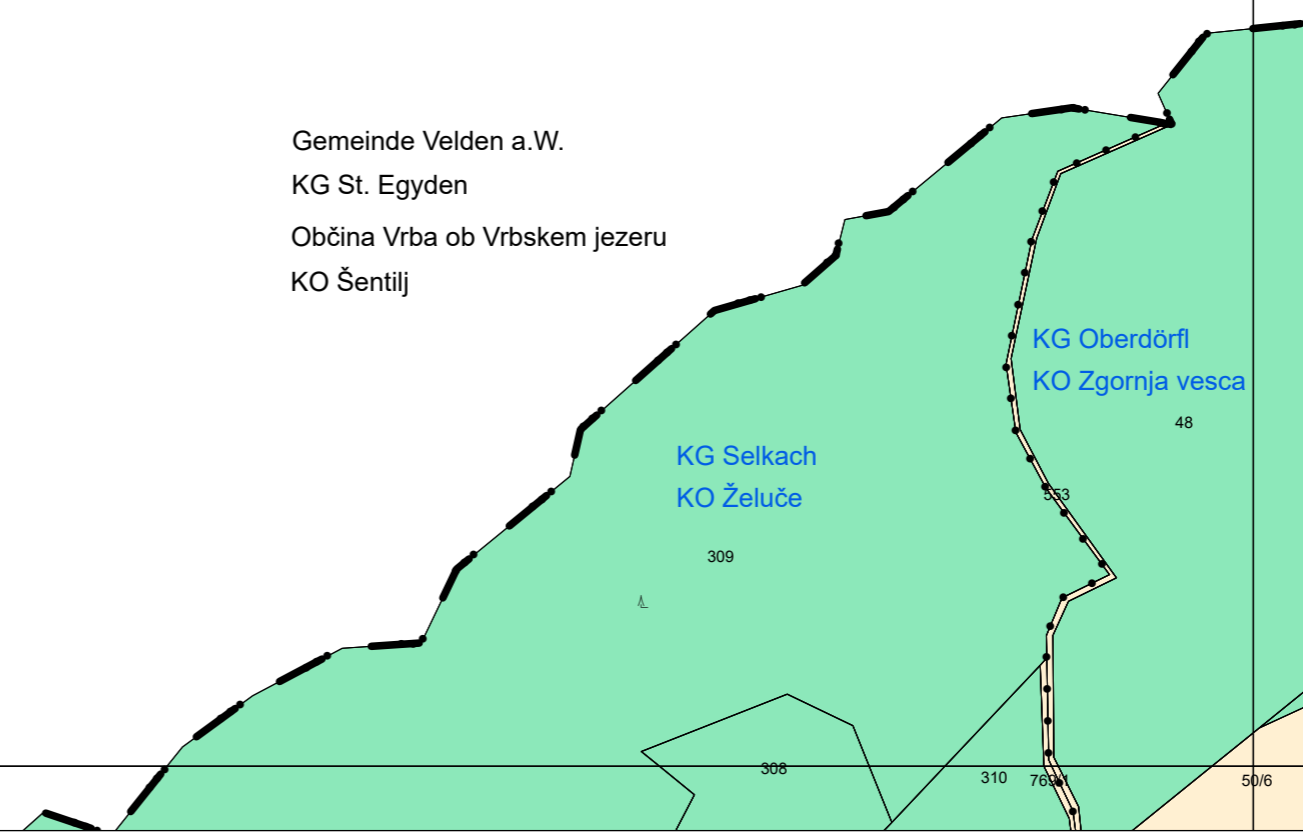
Flächenwidmungsplan
Načrt namembnosti površin



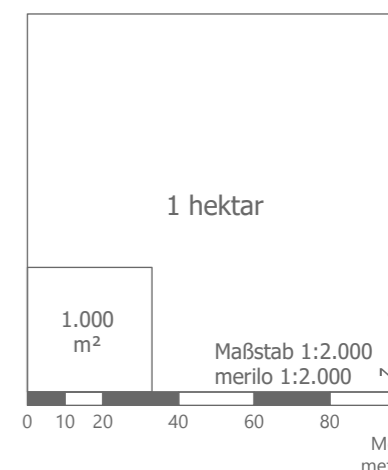
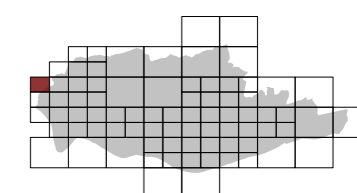
Gemeinde Ludmannsdorf
Občina Bilčovs

Blattschnittnummer
Številka lista


5116-23/1



Gemeinde Velden a.W.
KG St. Egyden
Občina Vrba ob Vrbskem jezeru
KO Šentilj



Flächenwidmungsplan
Načrt namembnosti površin



Gemeinde Ludmannsdorf
Občina Bilčovs

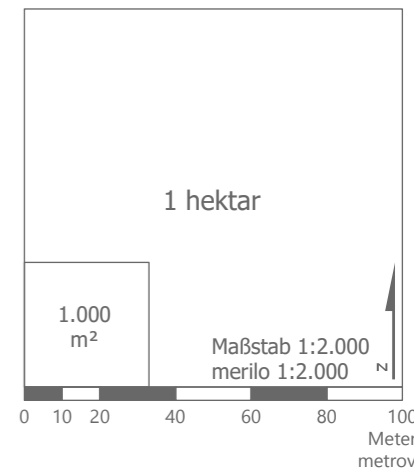
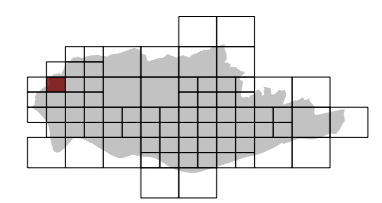
Blattschnittnummer
Številka lista
5116-23/2

Gemeinde Velden a.W.
KG St. Egyden
Občina Vrba ob Vrbskem jezeru
KO Šentilj


KG Oberdörf
KO Zgornja vesca

LUKOWITZ
KOVIČE

MIM
WG



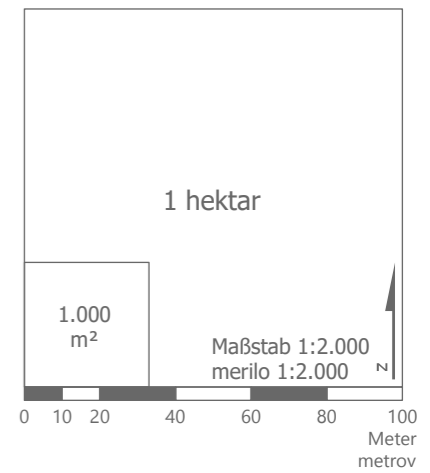
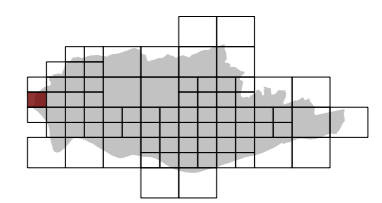
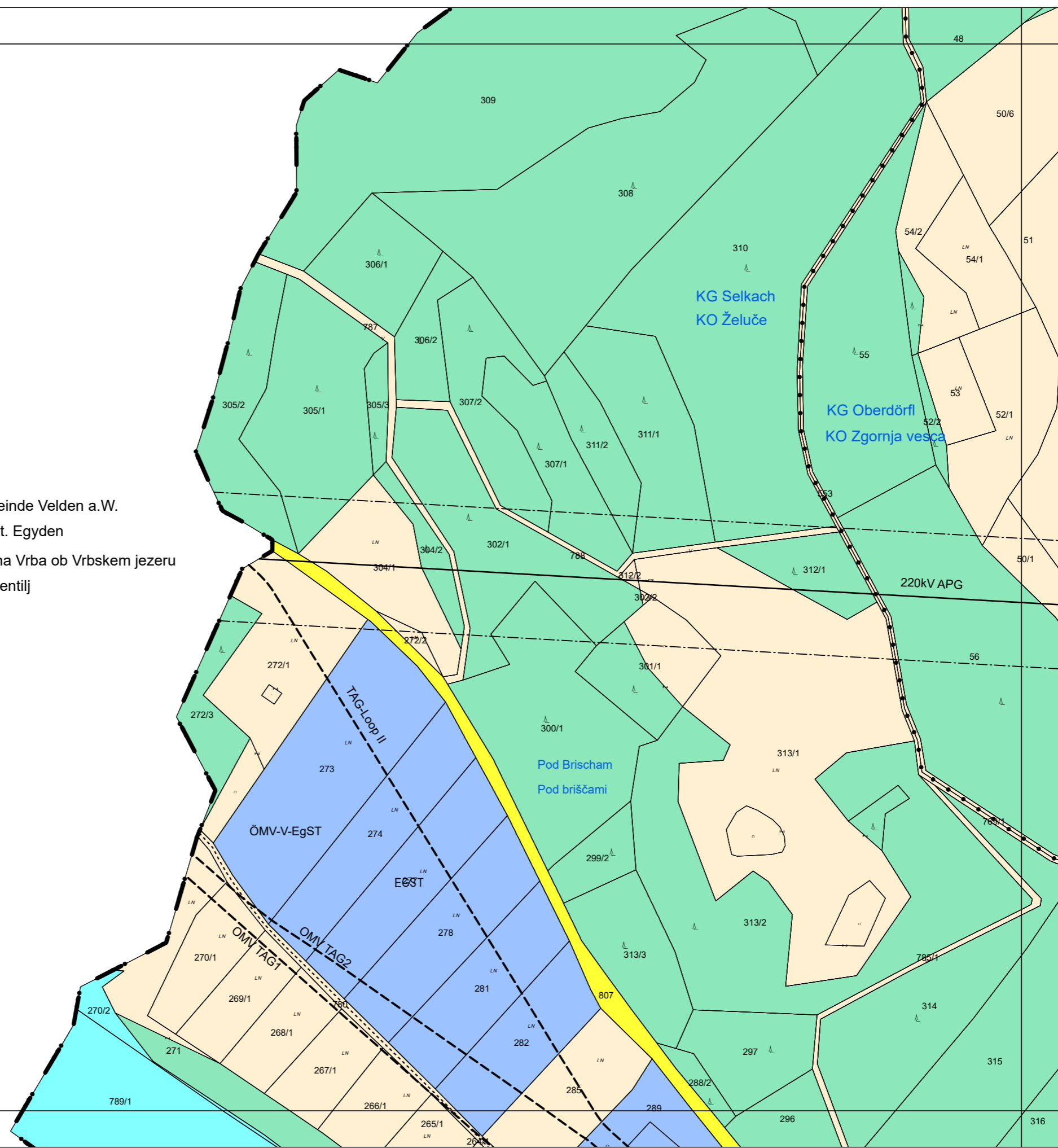
Flächenwidmungsplan
Načrt namembnosti površin




Gemeinde Ludmannsdorf
Občina Bilčovs

Blattschnittnummer
Številka lista
5116-23/3

Gemeinde Velden a.W.
KG St. Egyden
Občina Vrba ob Vrbskem jezeru
KO Šentilj

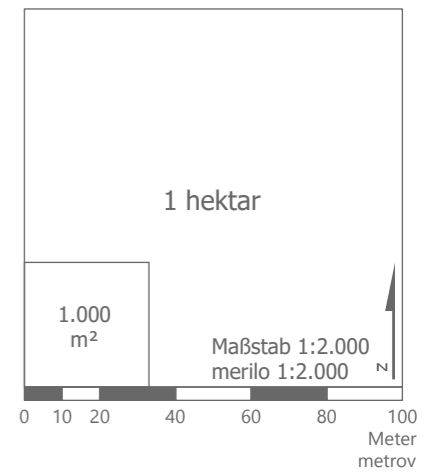
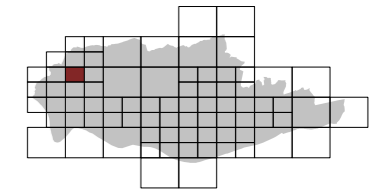
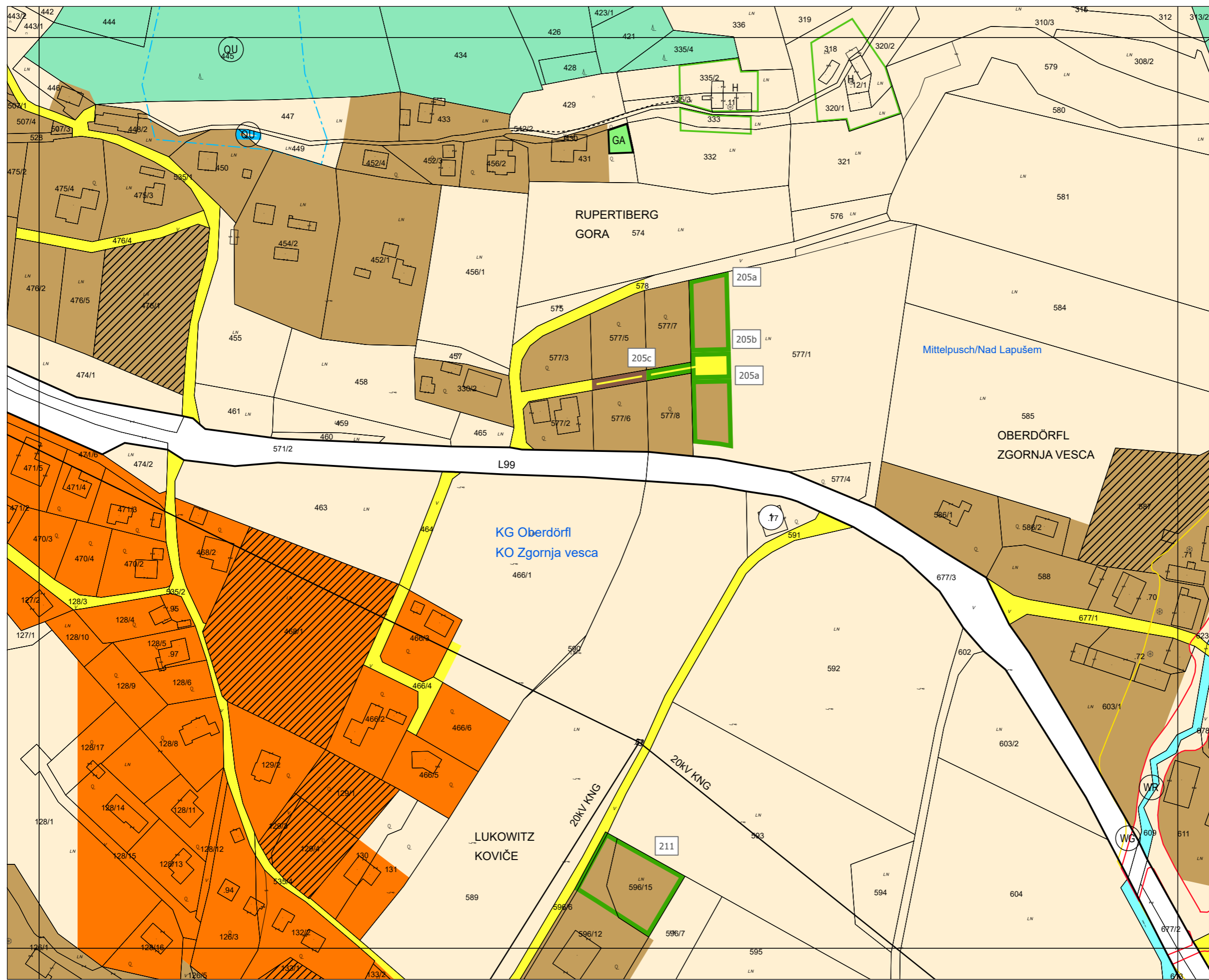


Flächenwidmungsplan
Načrt namembnosti površin




Gemeinde Ludmannsdorf
Občina Bilčovs

Blattschnittnummer
Številka lista
5116-24/1

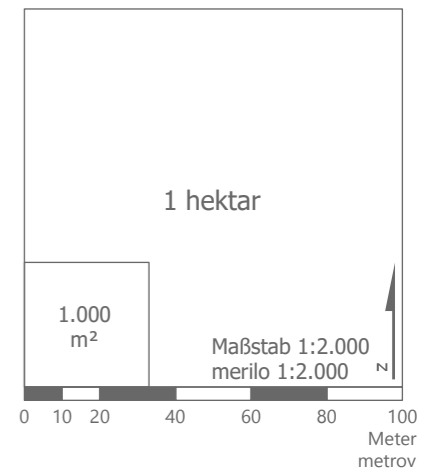
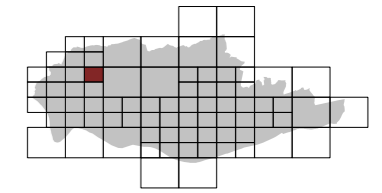
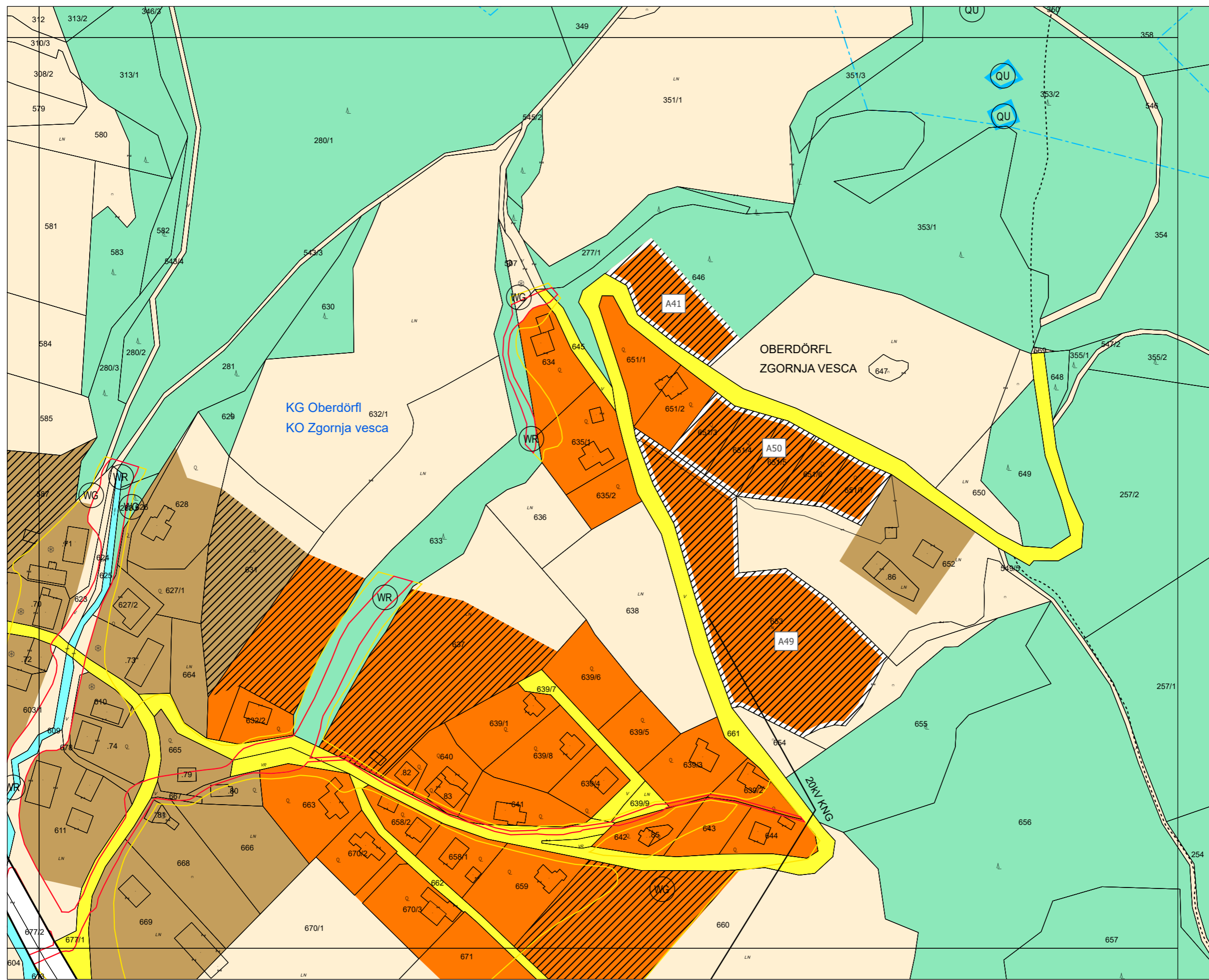


Flächenwidmungsplan
Načrt namembnosti površin




Gemeinde Ludmannsdorf
Občina Bilčovs

Blattschnittnummer
Številka lista
5116-24/2

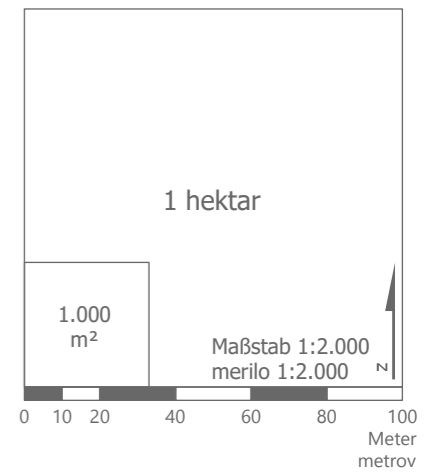
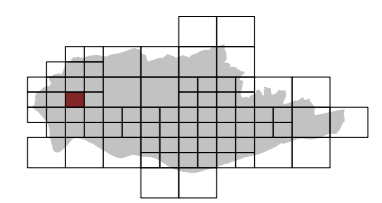
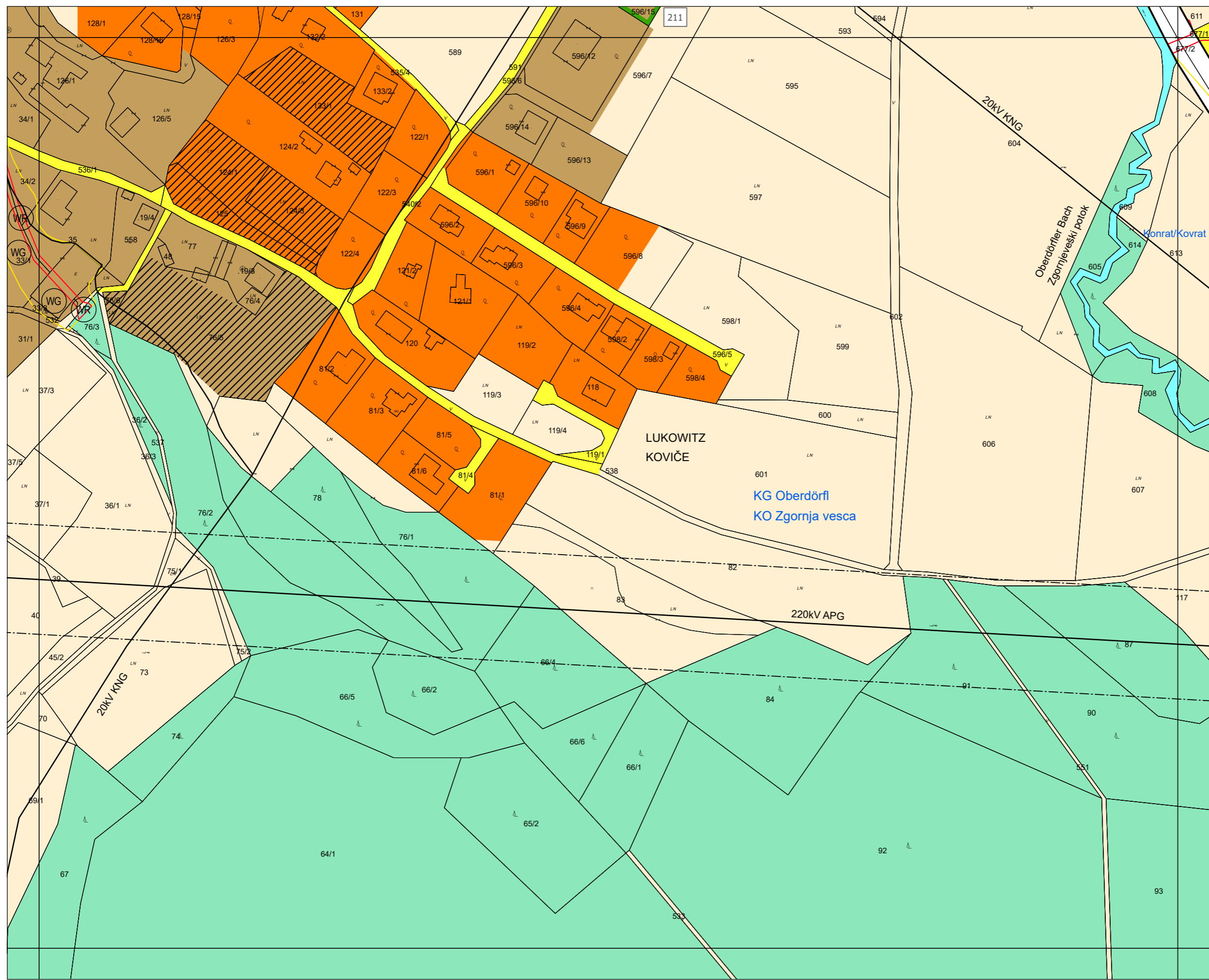


Flächenwidmungsplan
Načrt namembnosti površin




Gemeinde Ludmannsdorf
Občina Bilčovs

Blattschnittnummer
Številka lista
5116-24/3

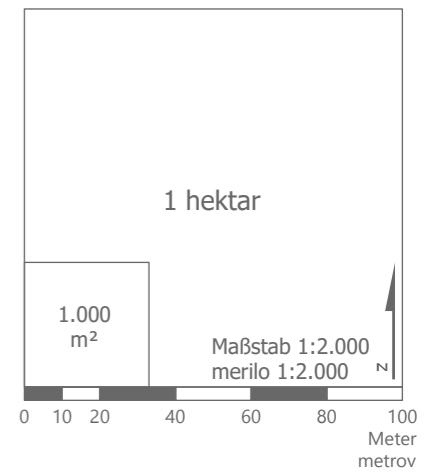
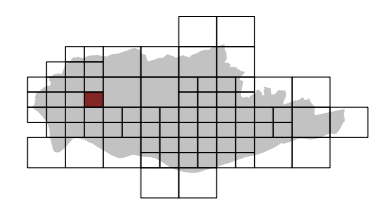
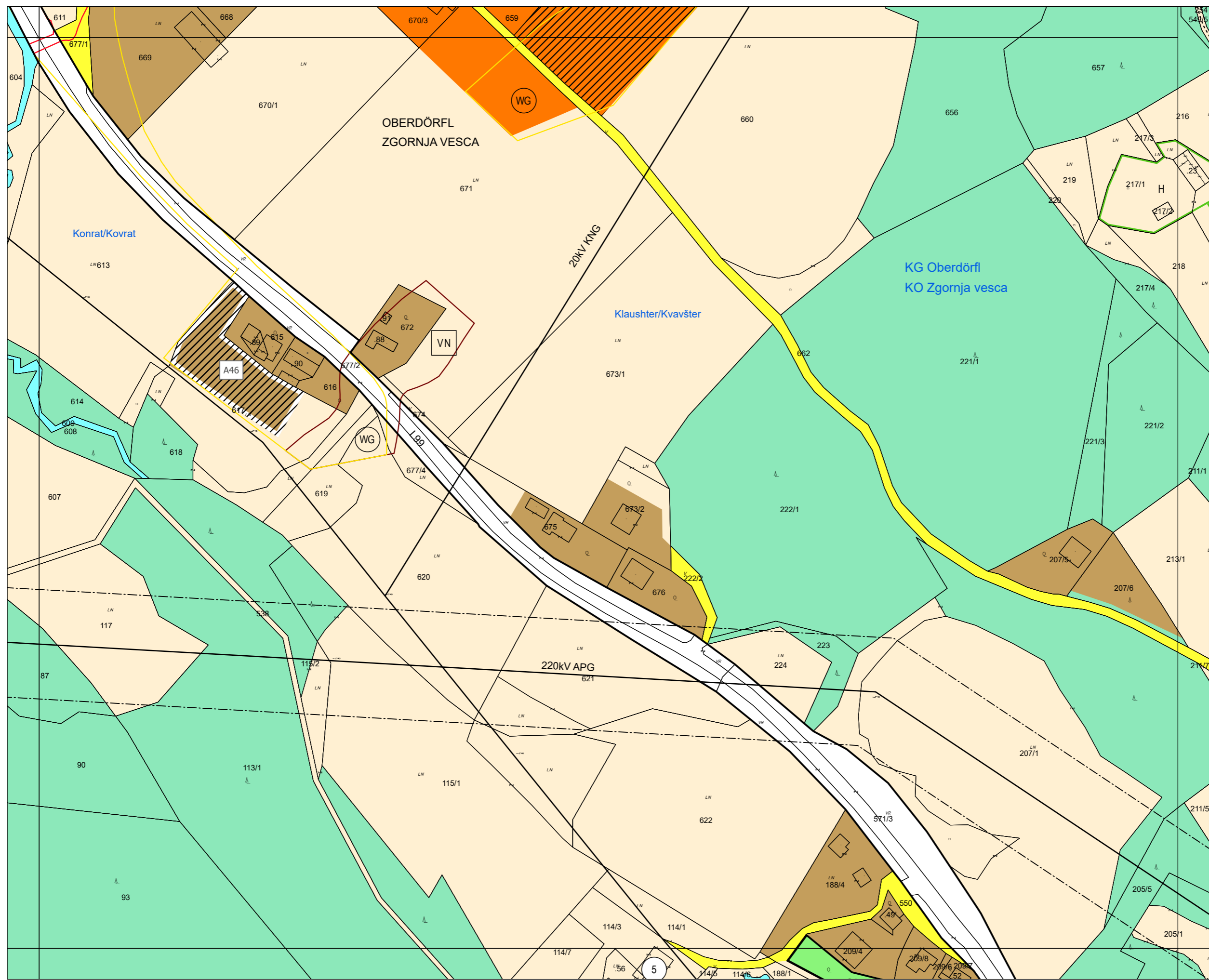


Flächenwidmungsplan
Načrt namembnosti površin




Gemeinde Ludmannsdorf
Občina Bilčovs

Blattschnittnummer
Številka lista
5116-24/4

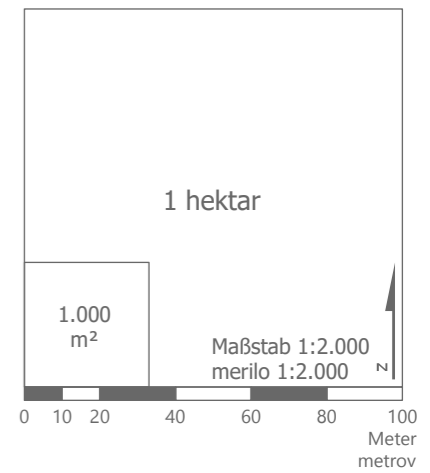
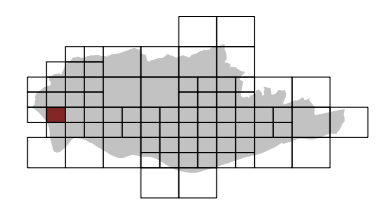
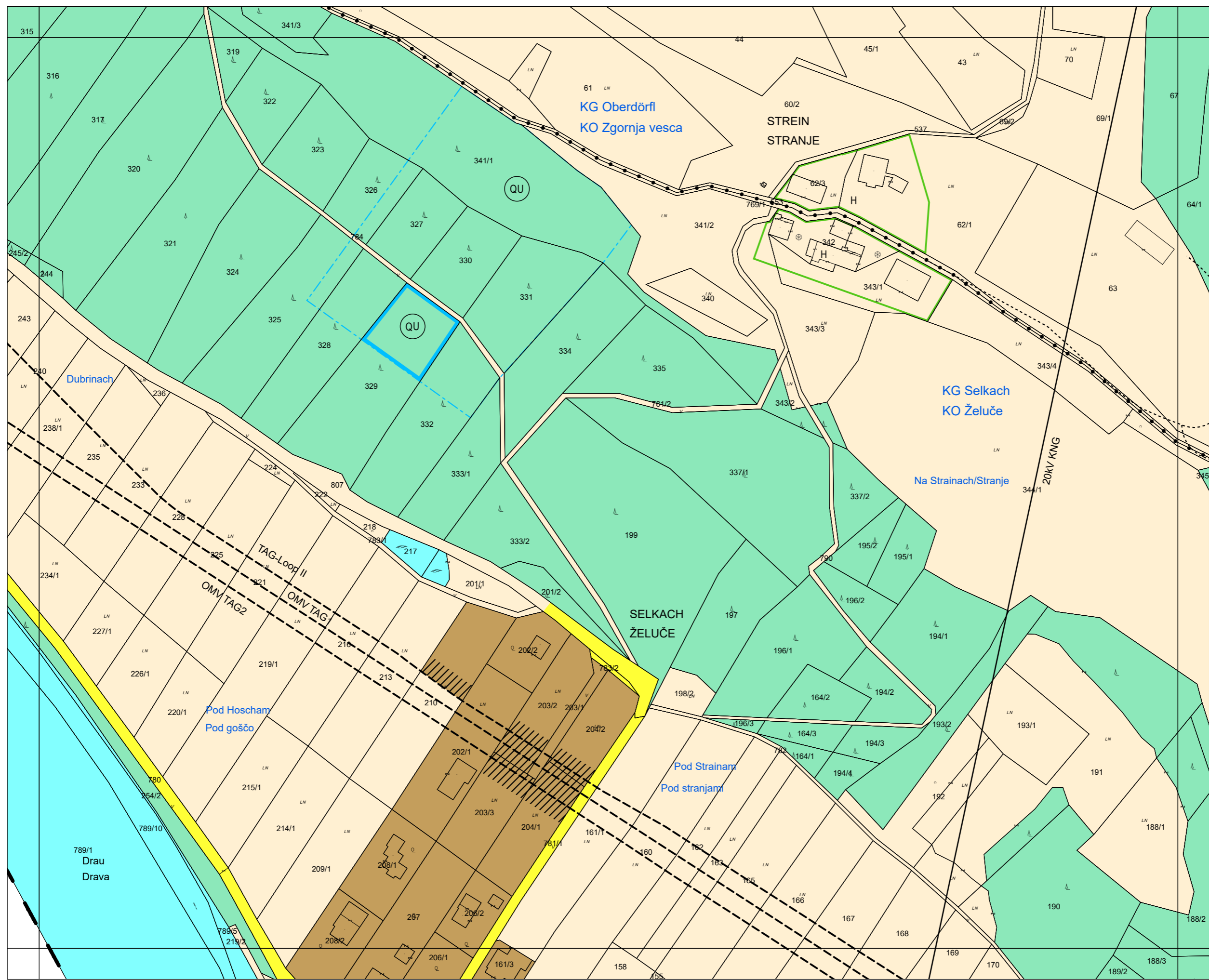


Flächenwidmungsplan
Načrt namembnosti površin




Gemeinde Ludmannsdorf
Občina Bilčovs

Blattschnittnummer
Številka lista
5116-31/2



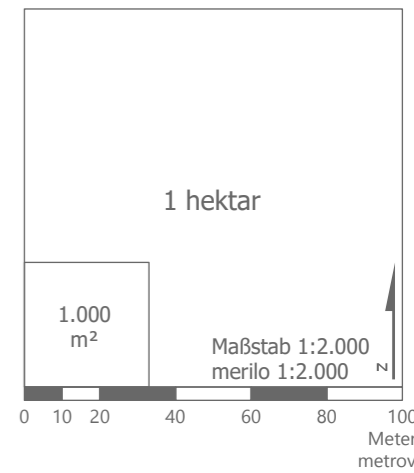
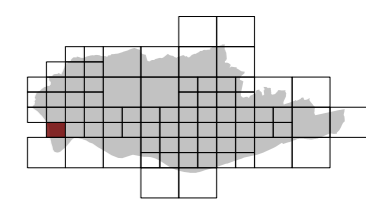
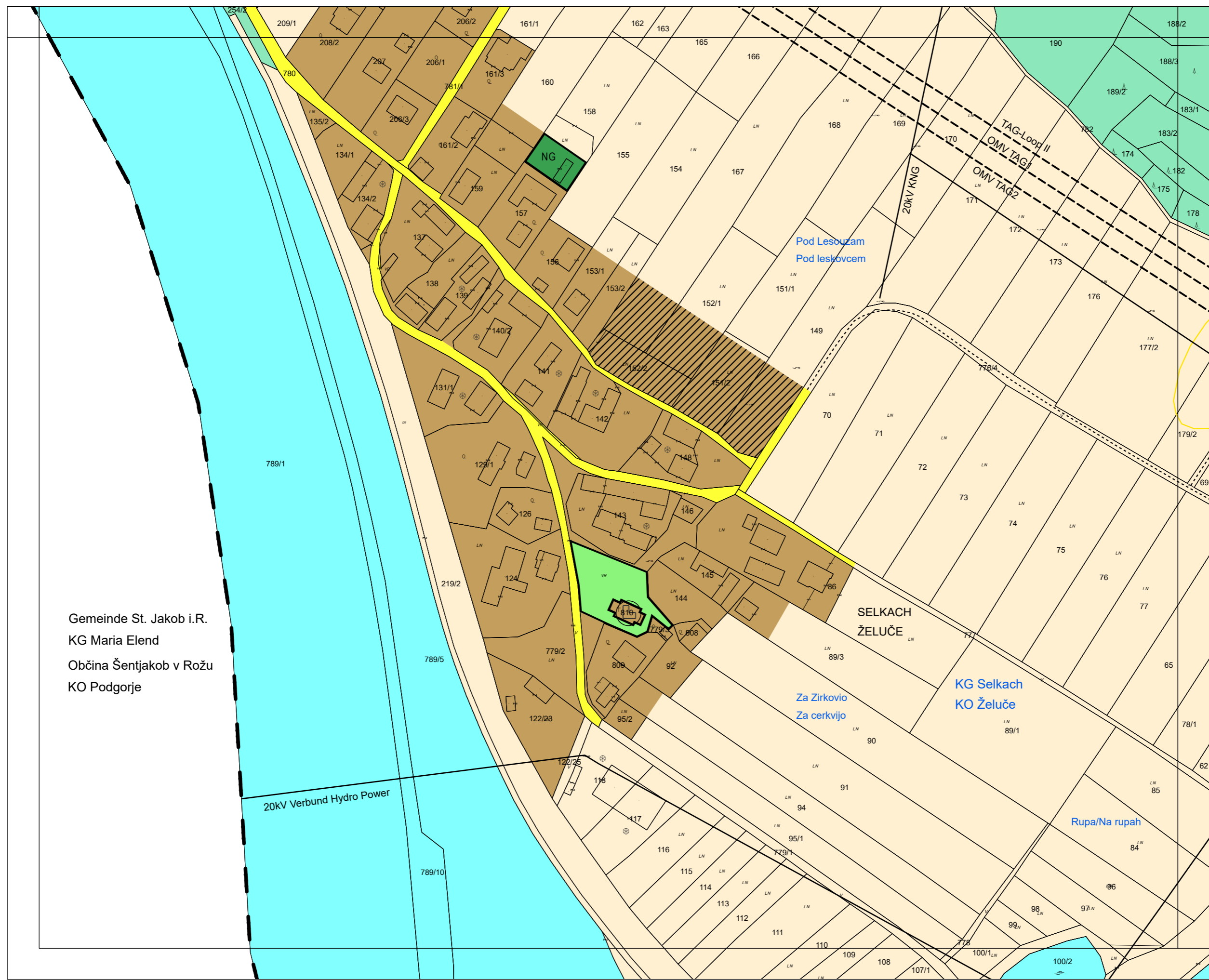
Flächenwidmungsplan
Načrt namembnosti površin




Gemeinde Ludmannsdorf
Občina Bilčovs

Blattschnittnummer
Številka lista
5116-31/4

Gemeinde St. Jakob i.R.
KG Maria Elend
Občina Šentjakob v Rožu
KO Podgorje

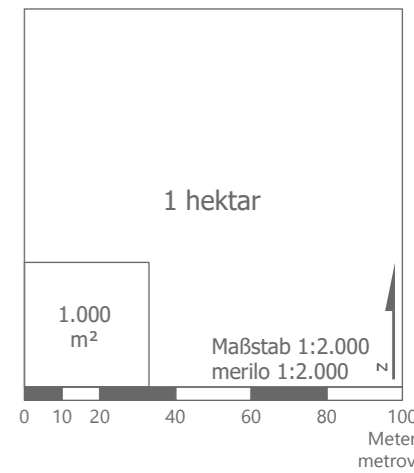
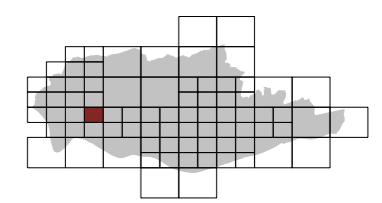
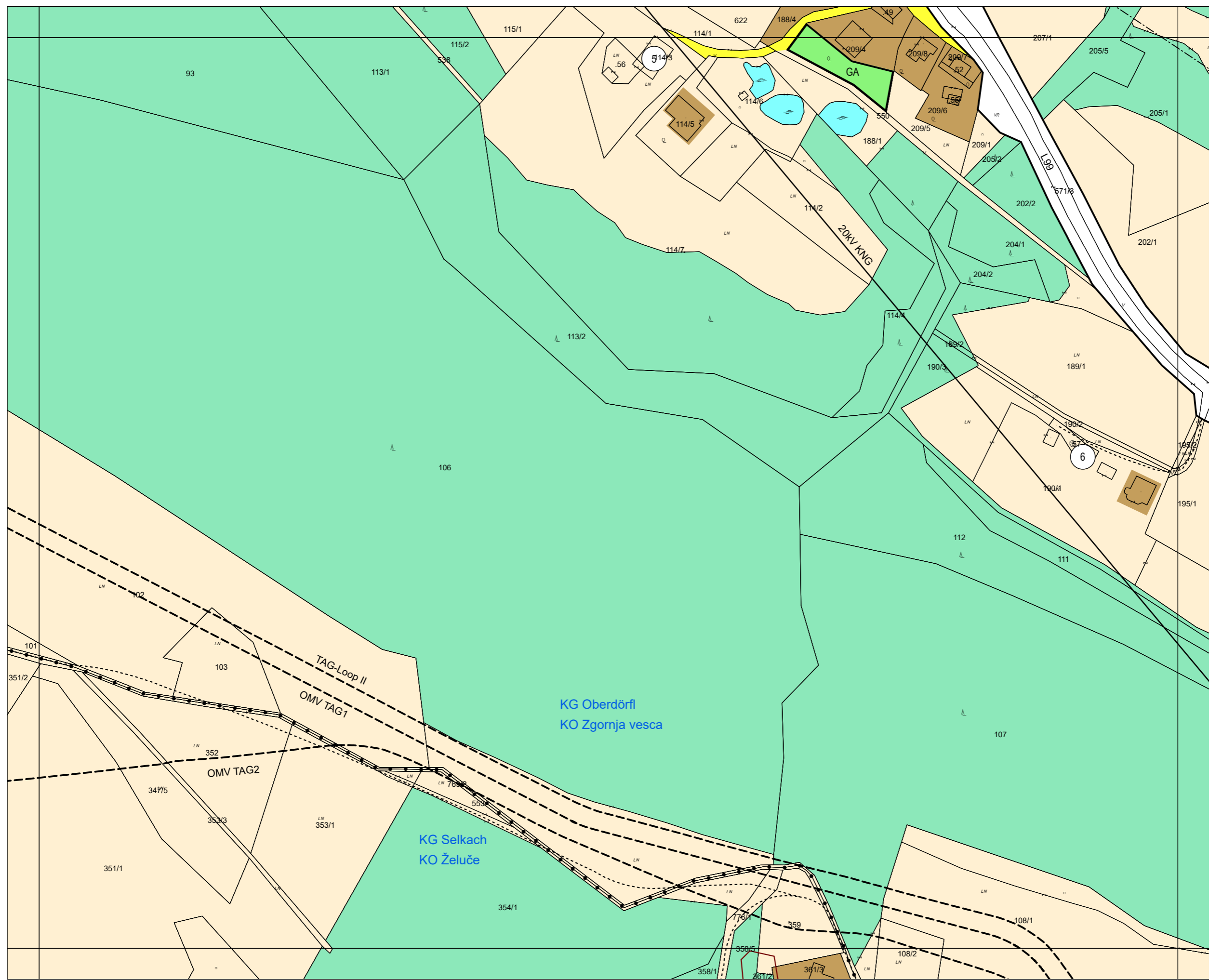


Flächenwidmungsplan
Načrt namembnosti površin



Gemeinde Ludmannsdorf
Občina Bilčovs

Blattschnittnummer
Številka lista
5116-32/2

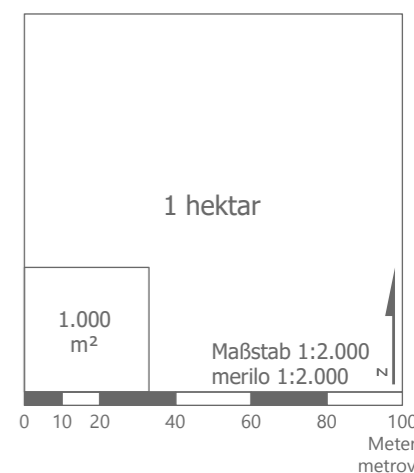
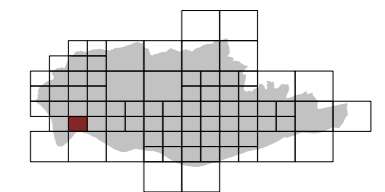
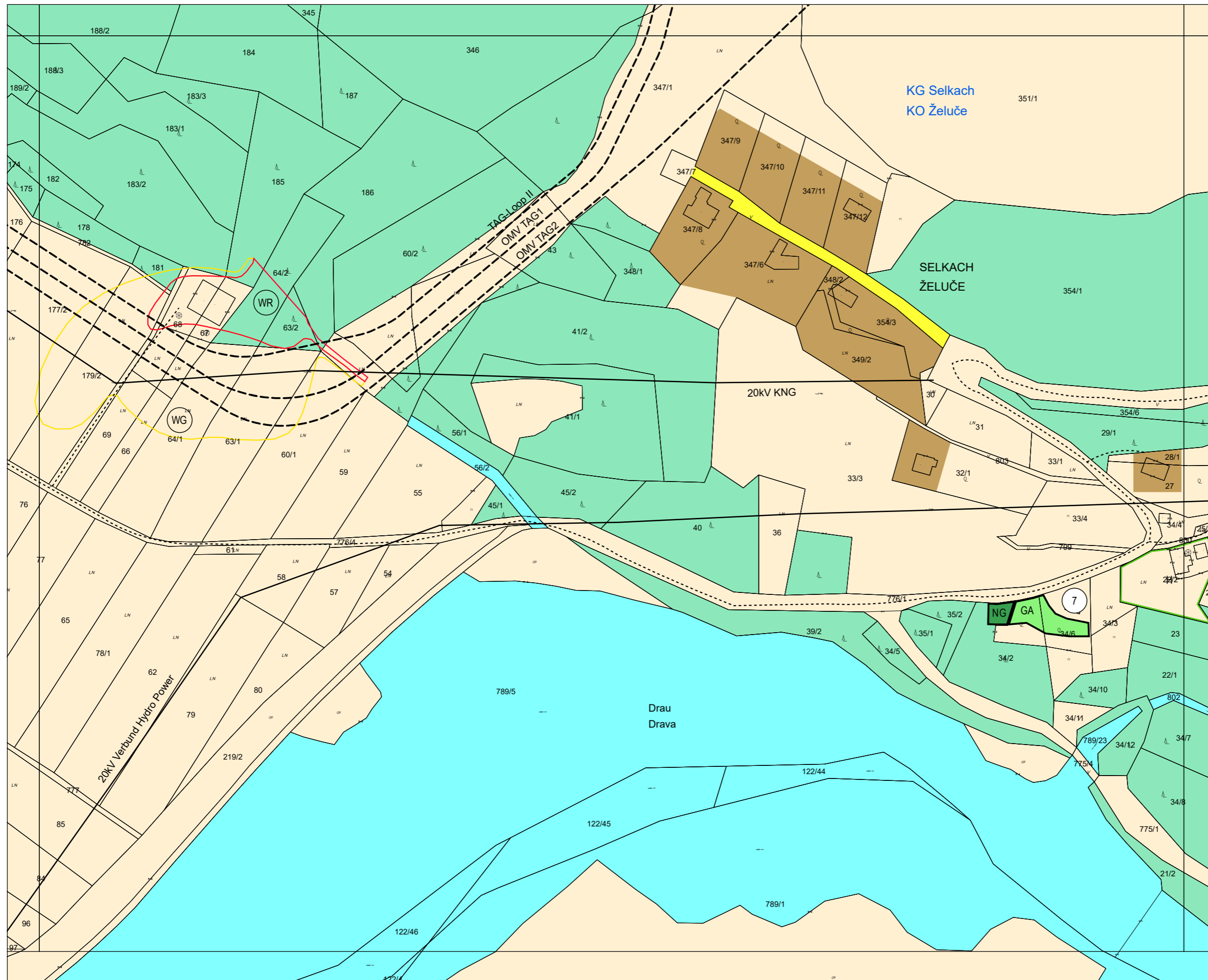


Flächenwidmungsplan
Načrt namembnosti površin




Gemeinde Ludmannsdorf
Občina Bilčovs

Blattschnittnummer
Številka lista
5116-32/3

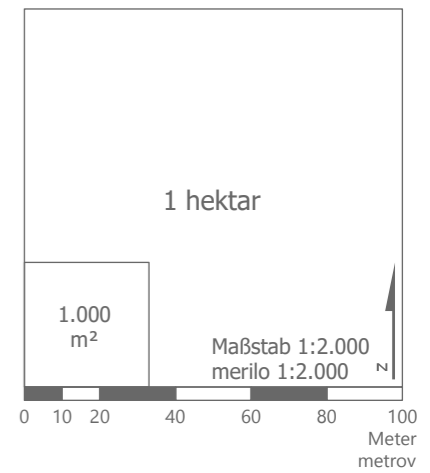
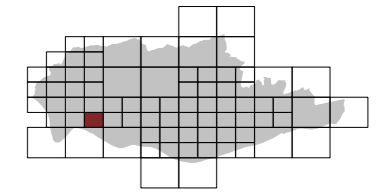
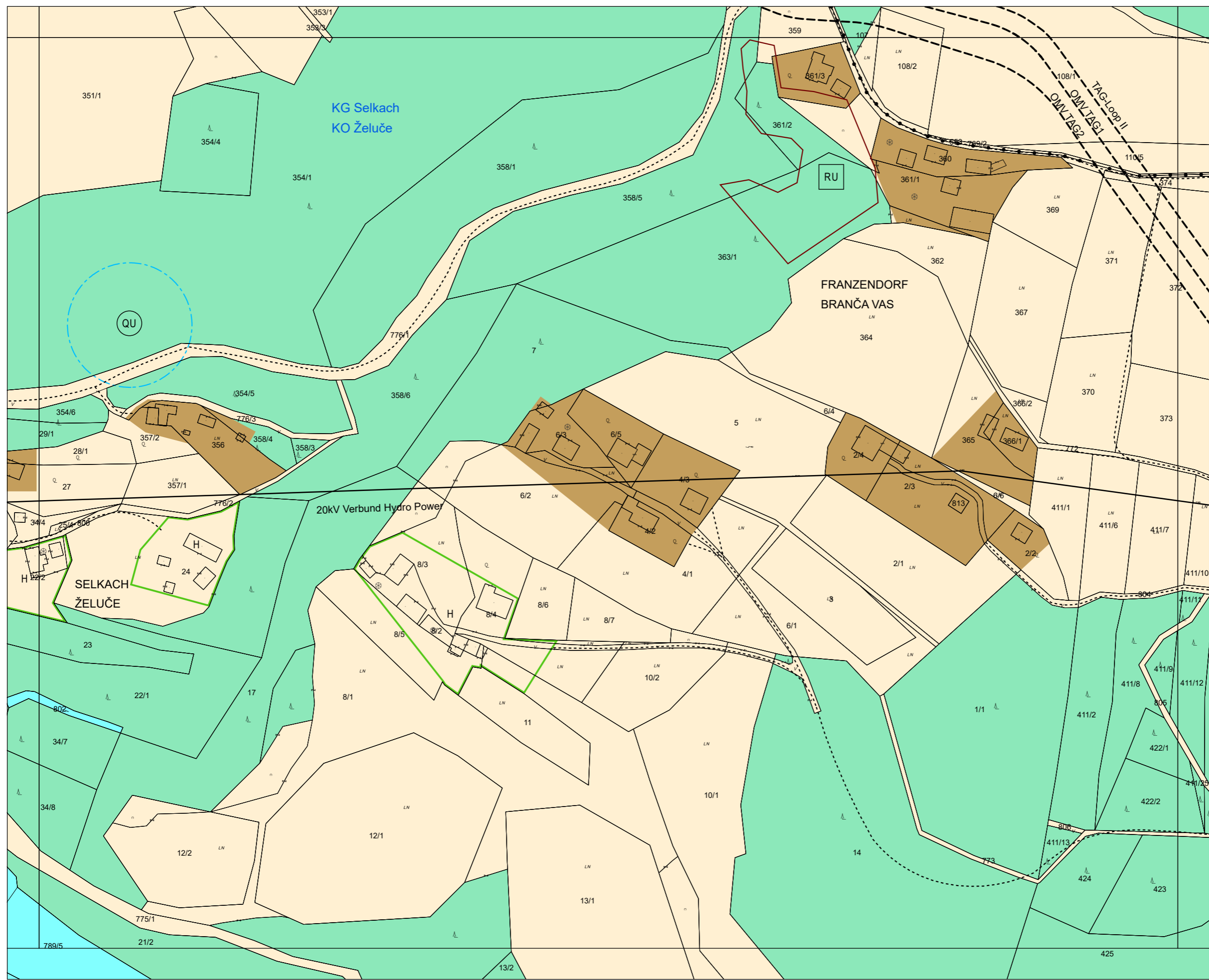


Flächenwidmungsplan
Načrt namembnosti površin



Gemeinde Ludmannsdorf
Občina Bilčovs

Blattschnittnummer
Številka lista
5116-32/4

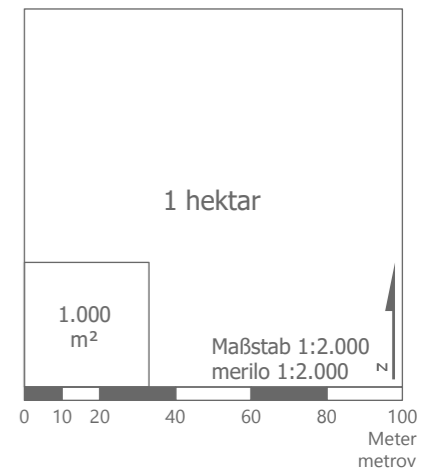
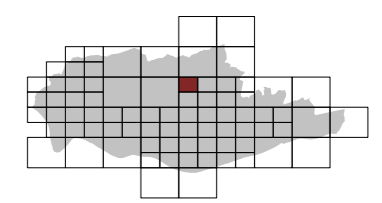
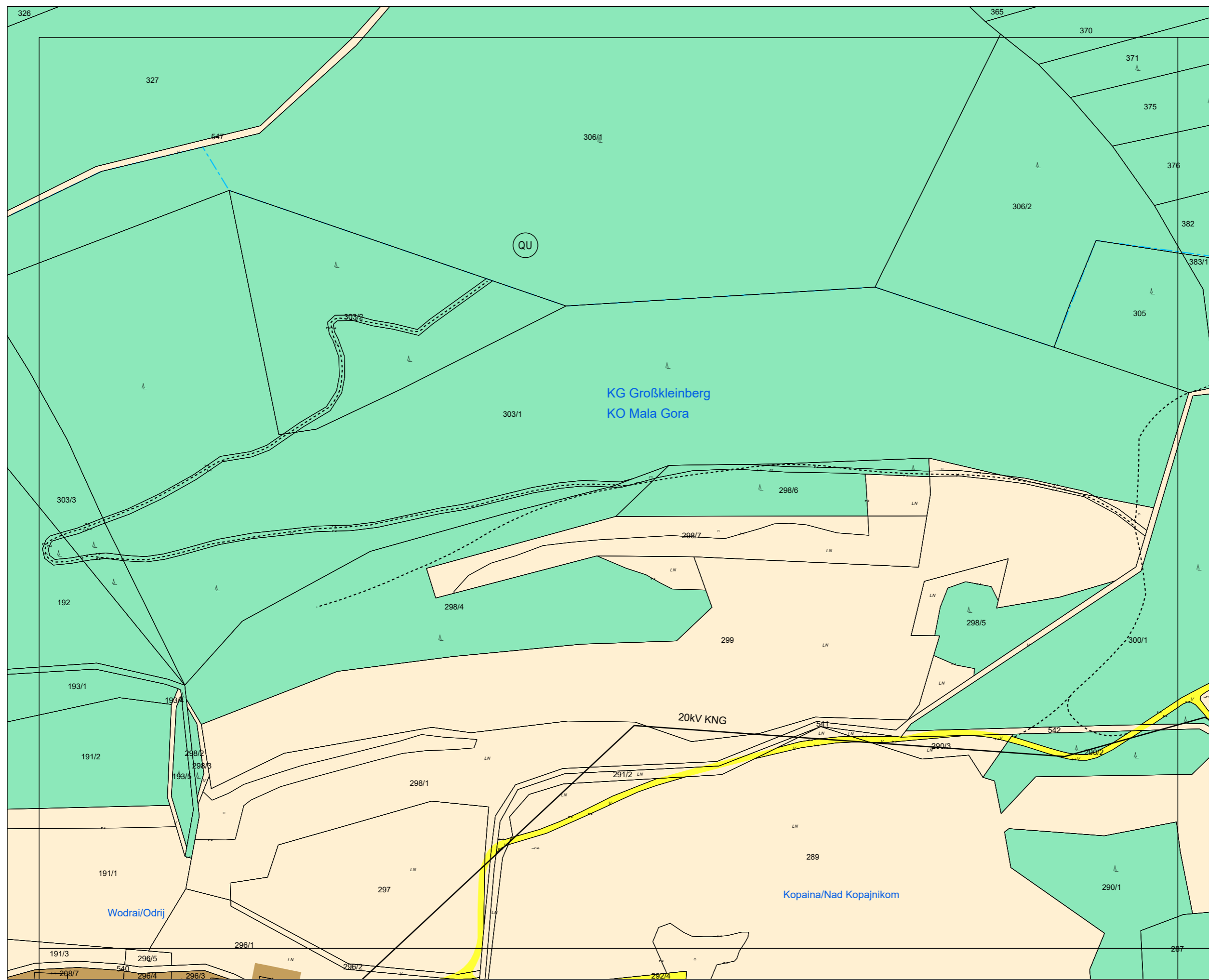


Flächenwidmungsplan
Načrt namembnosti površin




Gemeinde Ludmannsdorf
Občina Bilčovs

Blattschnittnummer
Številka lista
5216-19/1

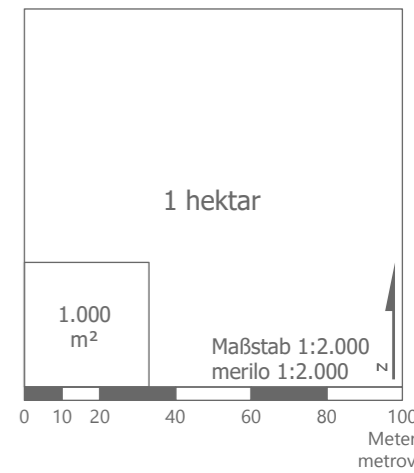
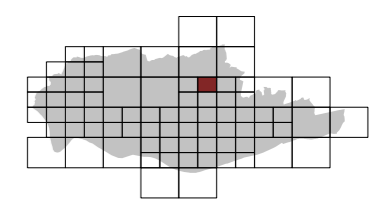
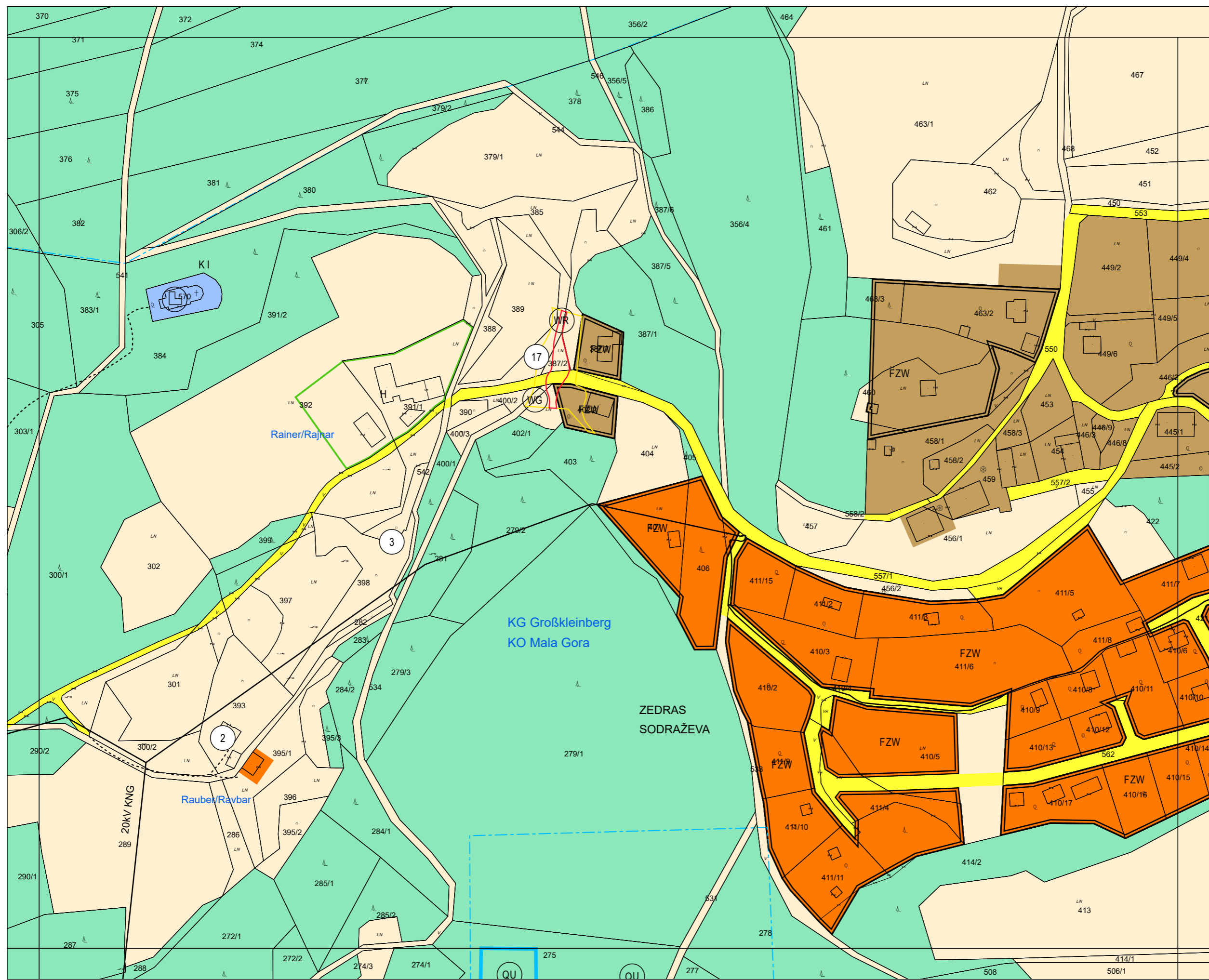


Flächenwidmungsplan
Načrt namembnosti površin



Gemeinde Ludmannsdorf
Občina Bilčovs

Blattschnittnummer
Številka lista
5216-19/2

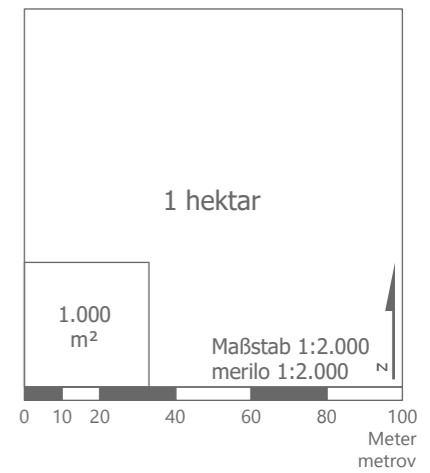
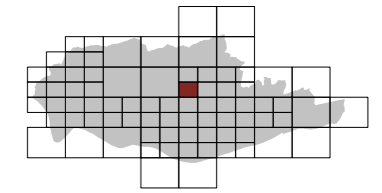
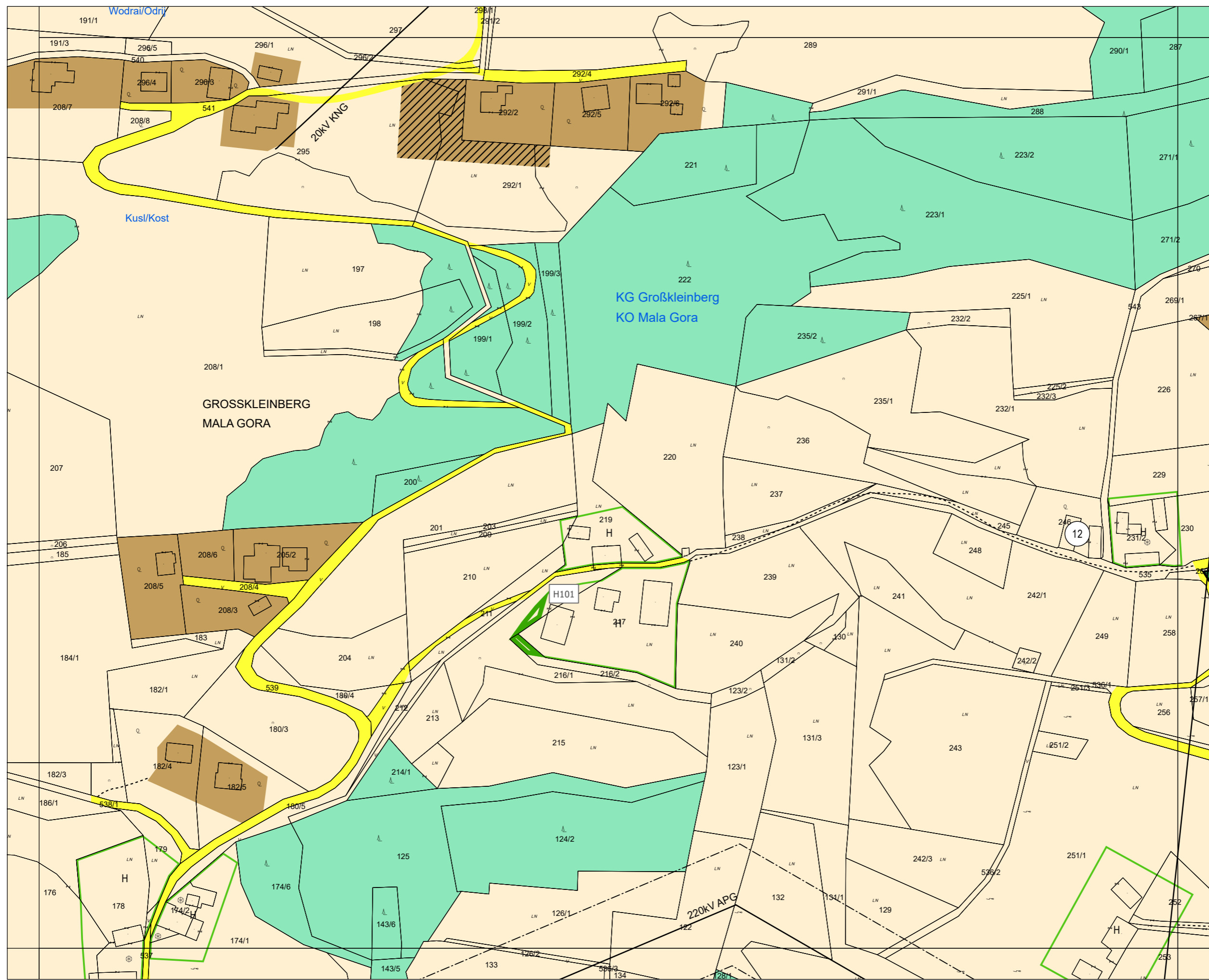


Flächenwidmungsplan
Načrt namembnosti površin




Gemeinde Ludmannsdorf
Občina Bilčovs

Blattschnittnummer
Številka lista
5216-19/3

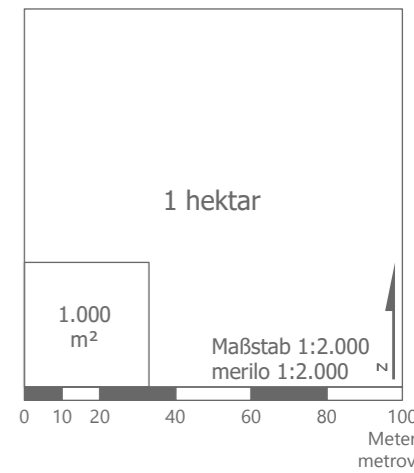
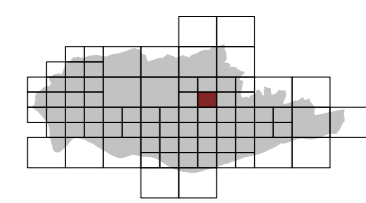
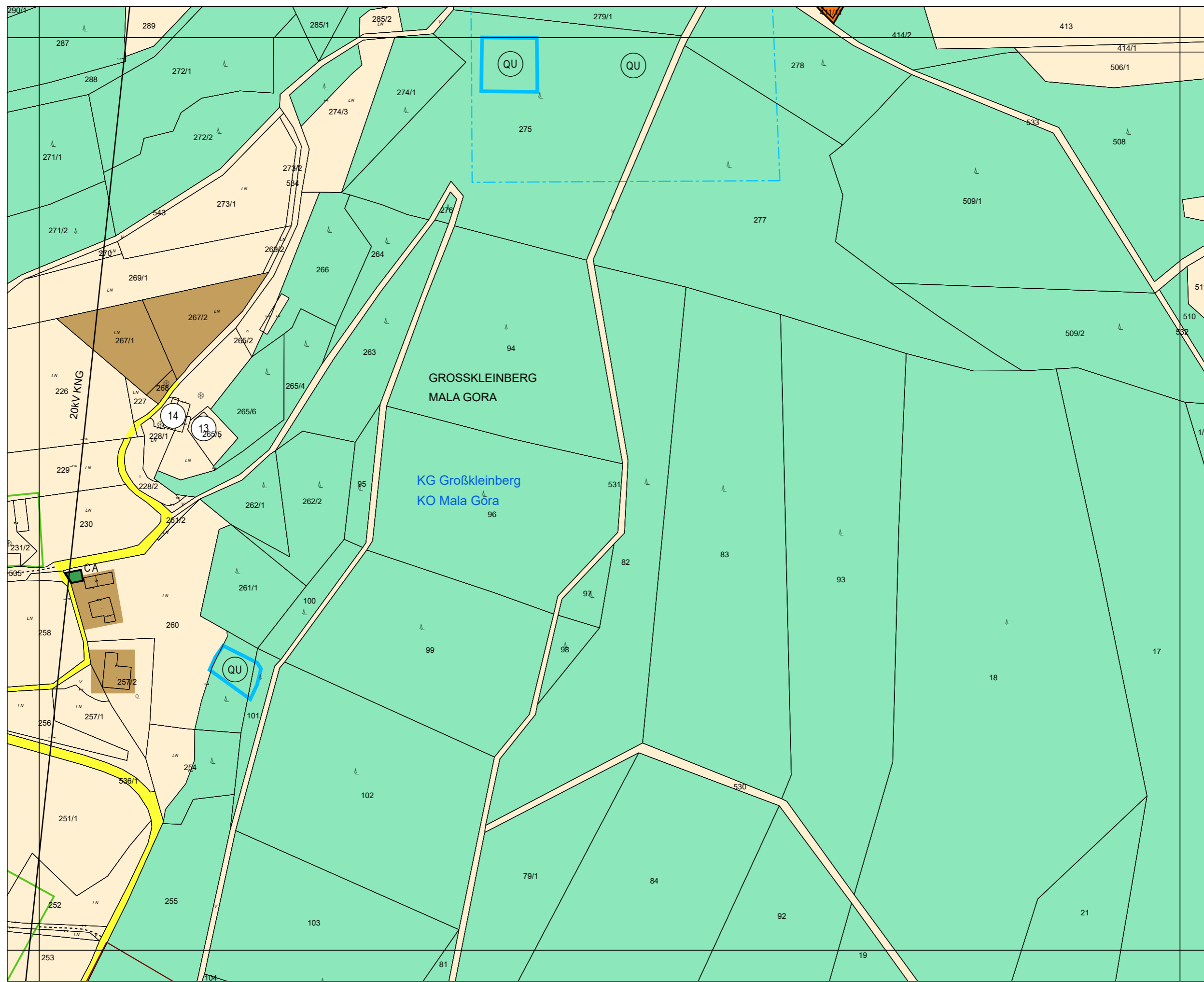


Flächenwidmungsplan
Načrt namembnosti površin




Gemeinde Ludmannsdorf
Občina Bilčovs

Blattschnittnummer
Številka lista
5216-19/4

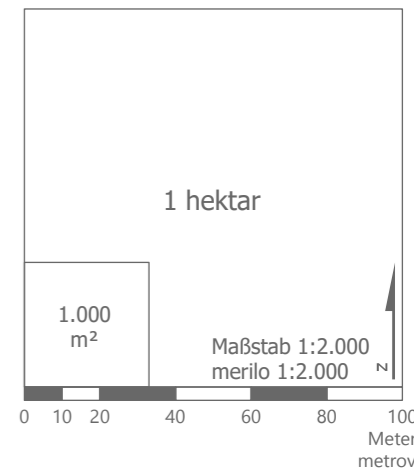
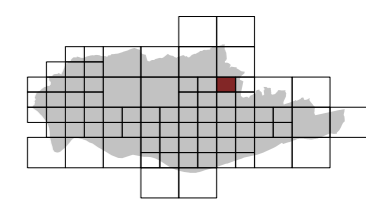
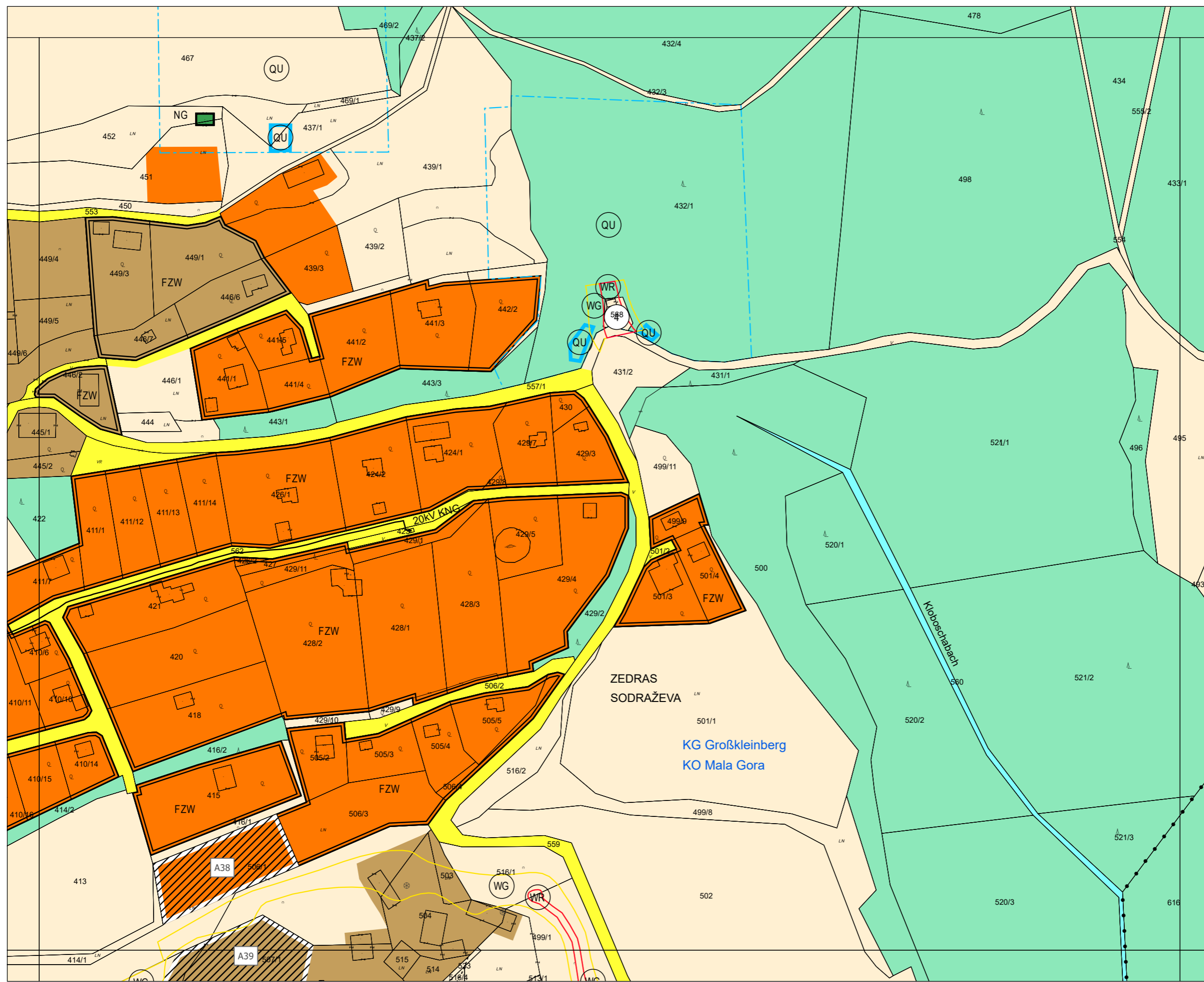


Flächenwidmungsplan
Načrt namembnosti površin



Gemeinde Ludmannsdorf
Občina Bilčovs

Blattschnittnummer
Številka lista
5216-20/1



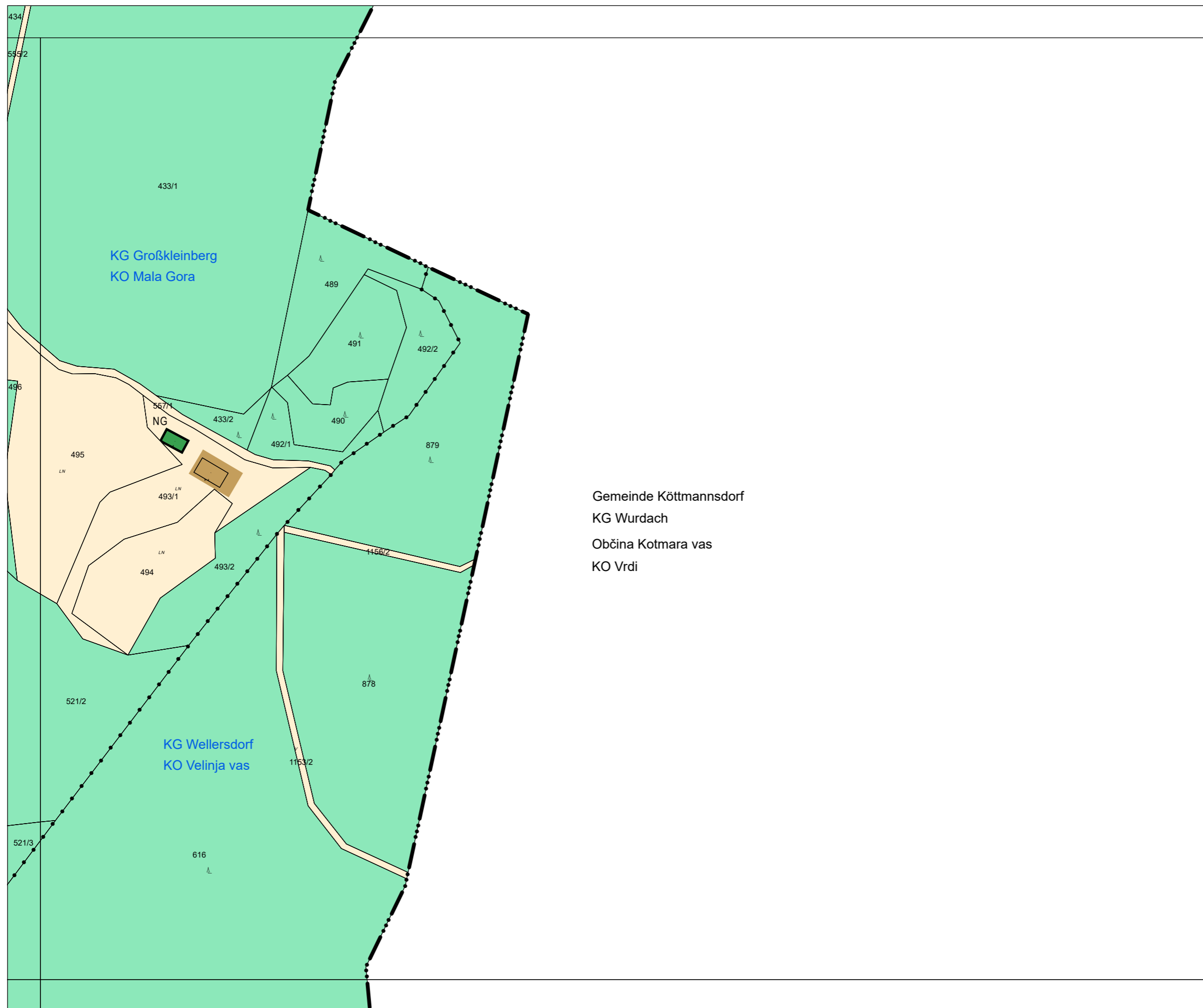
Flächenwidmungsplan
Načrt namembnosti površin



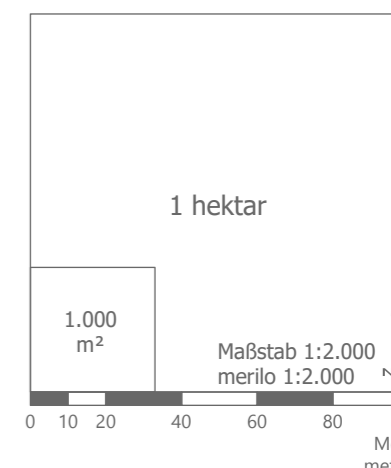
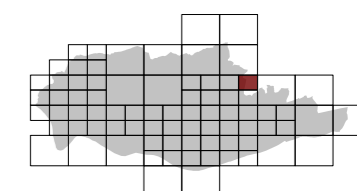
Gemeinde Ludmannsdorf
Občina Bilčovs

Blattschnittnummer
Številka lista


5216-20/2



Gemeinde Köttmannsdorf
KG Wurdach
Občina Kotmara vas
KO Vrđi

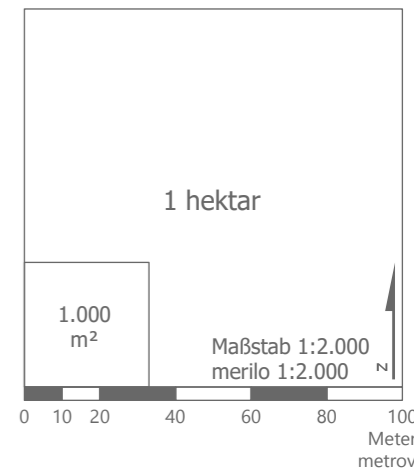
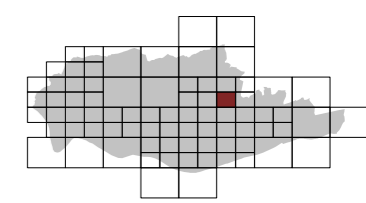
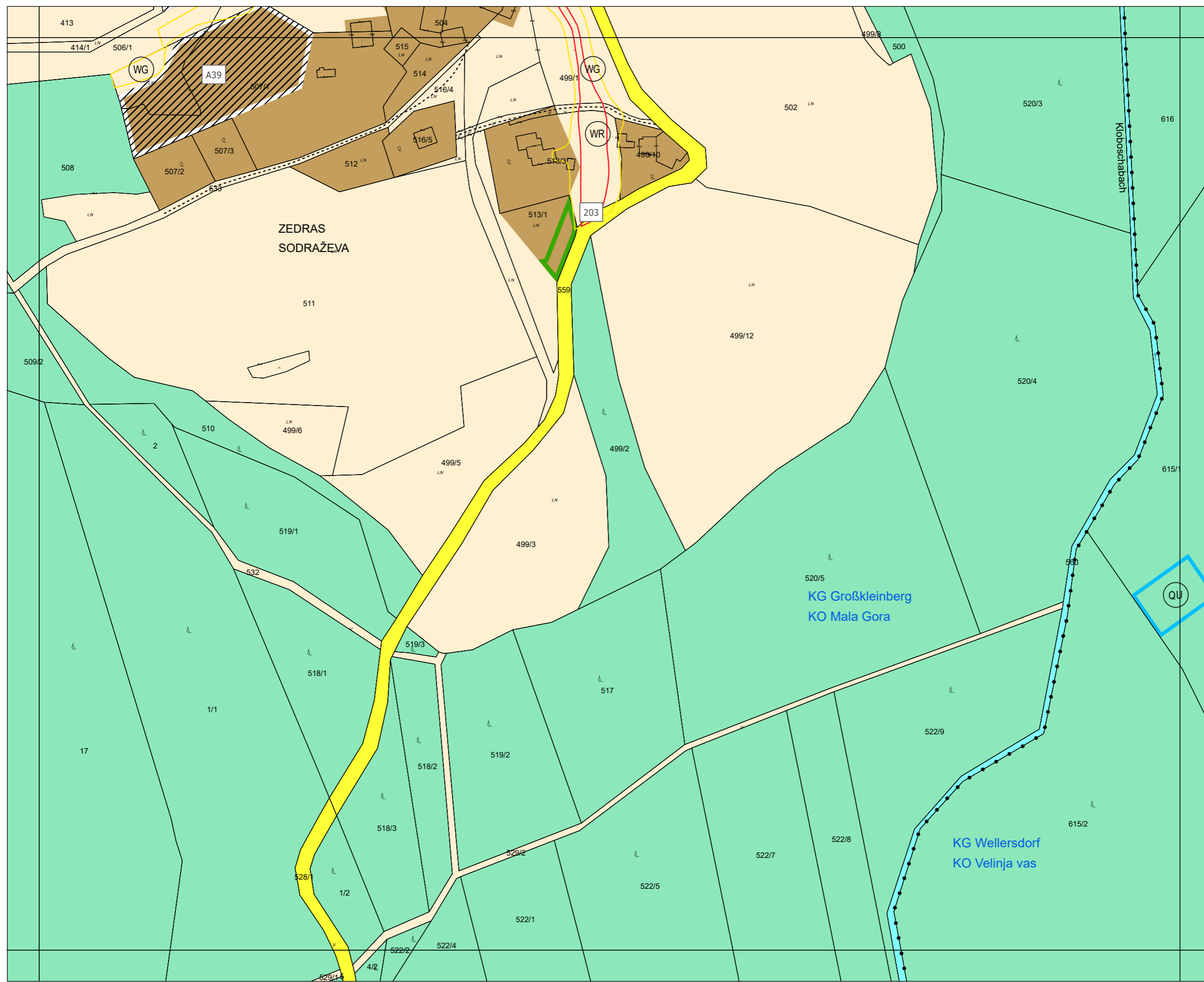


Flächenwidmungsplan
Načrt namembnosti površin




Gemeinde Ludmannsdorf
Občina Bilčovs

Blattschnittnummer
Številka lista
5216-20/3



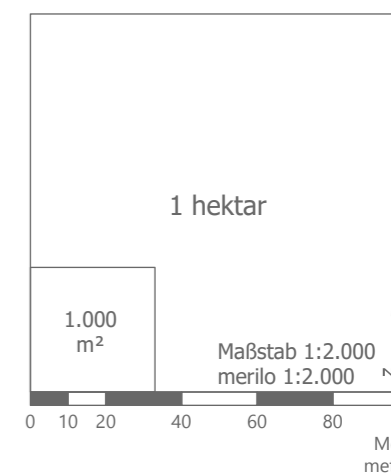
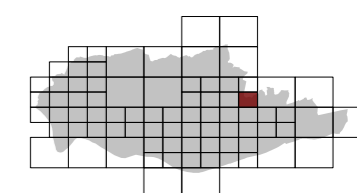
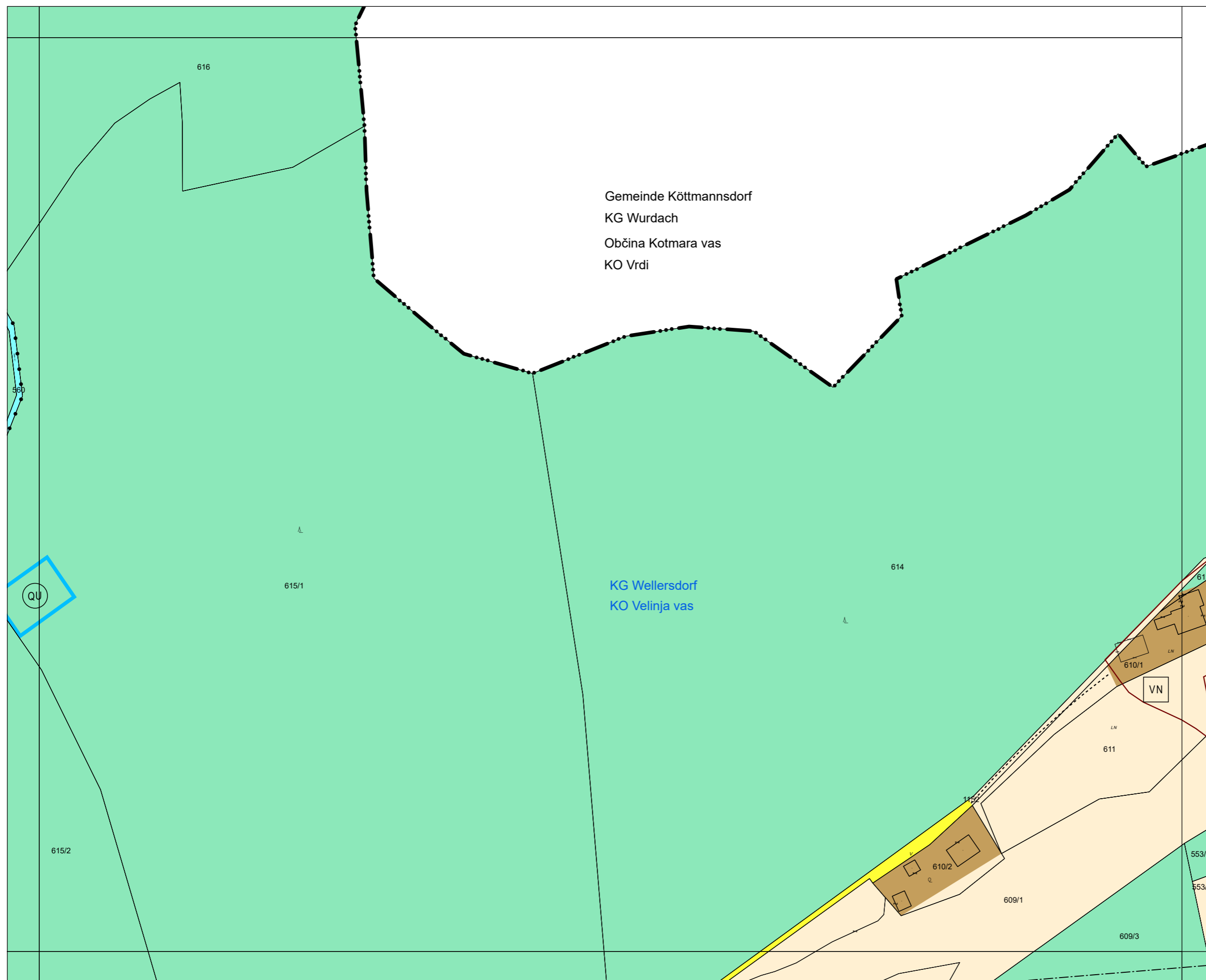
Flächenwidmungsplan
Načrt namembnosti površin




Gemeinde Ludmannsdorf
Občina Bilčovs

Blattschnittnummer
Številka lista

5216-20/4

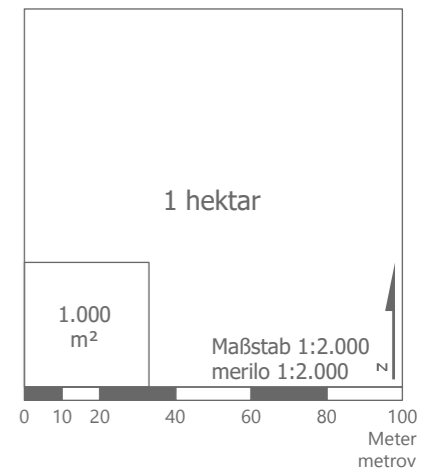
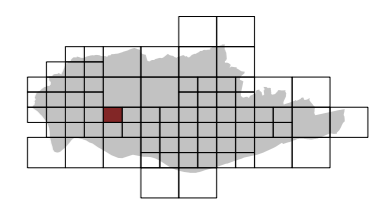


Flächenwidmungsplan
Načrt namembnosti površin




Gemeinde Ludmannsdorf
Občina Bilčovs

Blattschnittnummer
Številka lista
5216-25/1

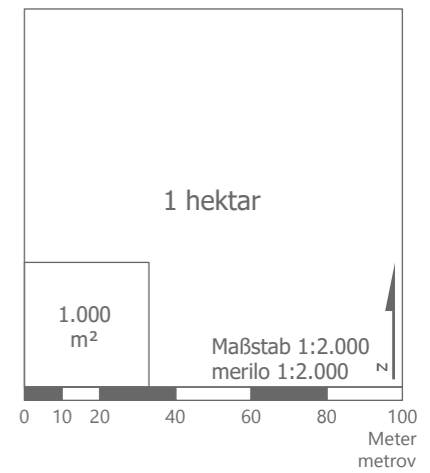
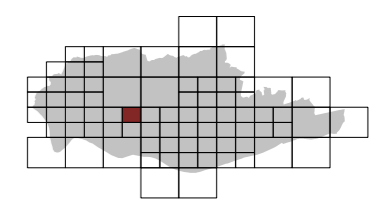
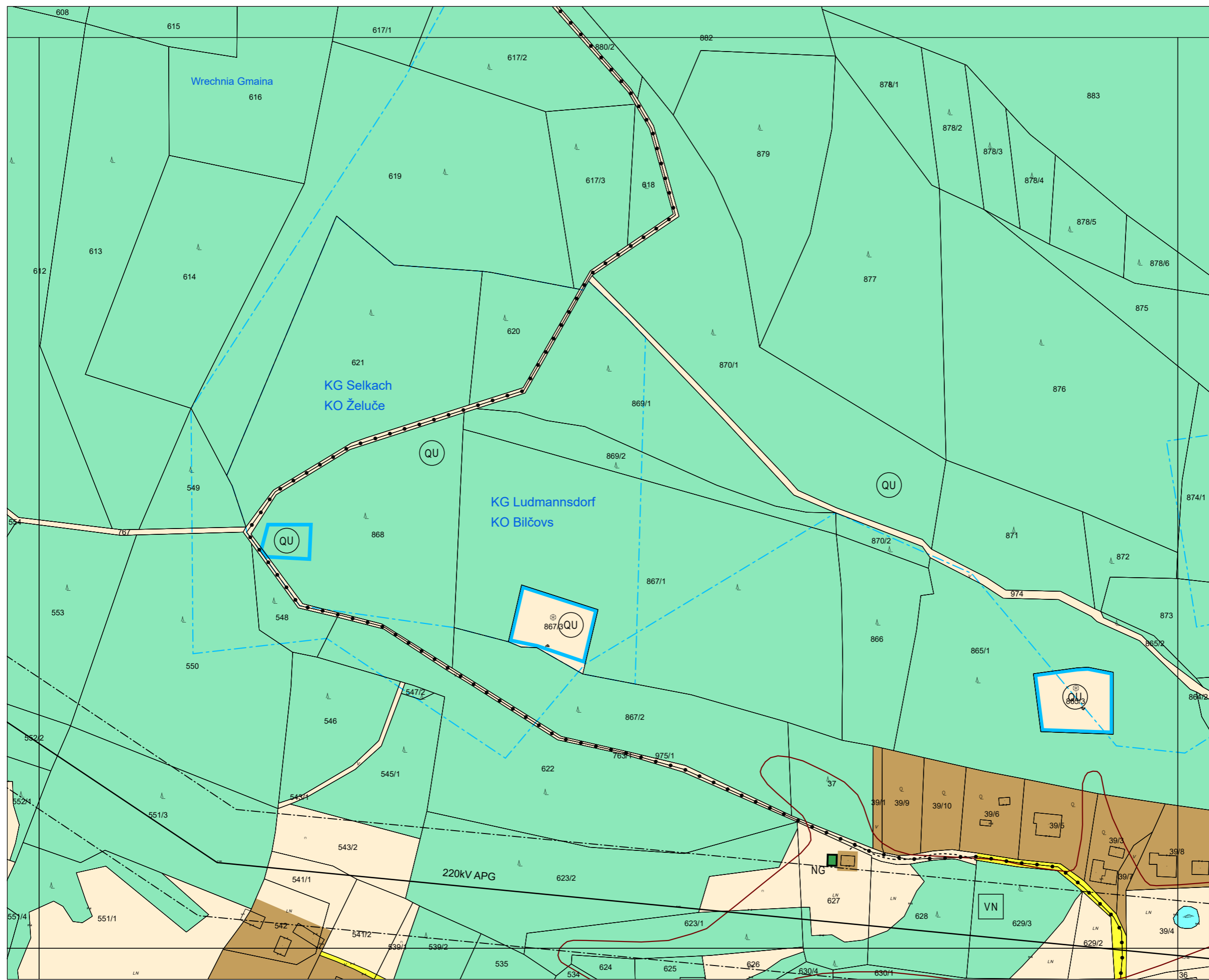


Flächenwidmungsplan
Načrt namembnosti površin




Gemeinde Ludmannsdorf
Občina Bilčovs

Blattschnittnummer
Številka lista
5216-25/2

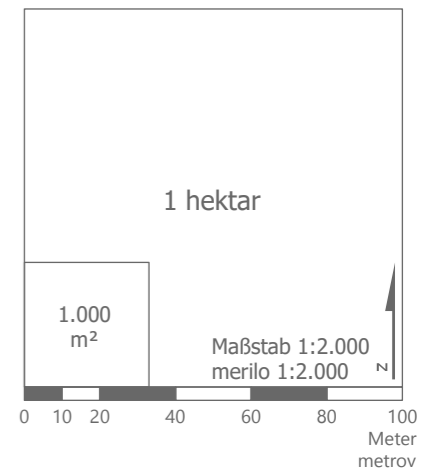
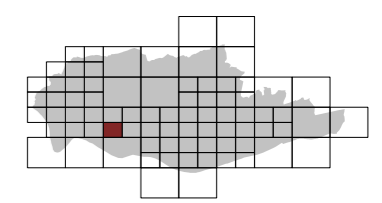
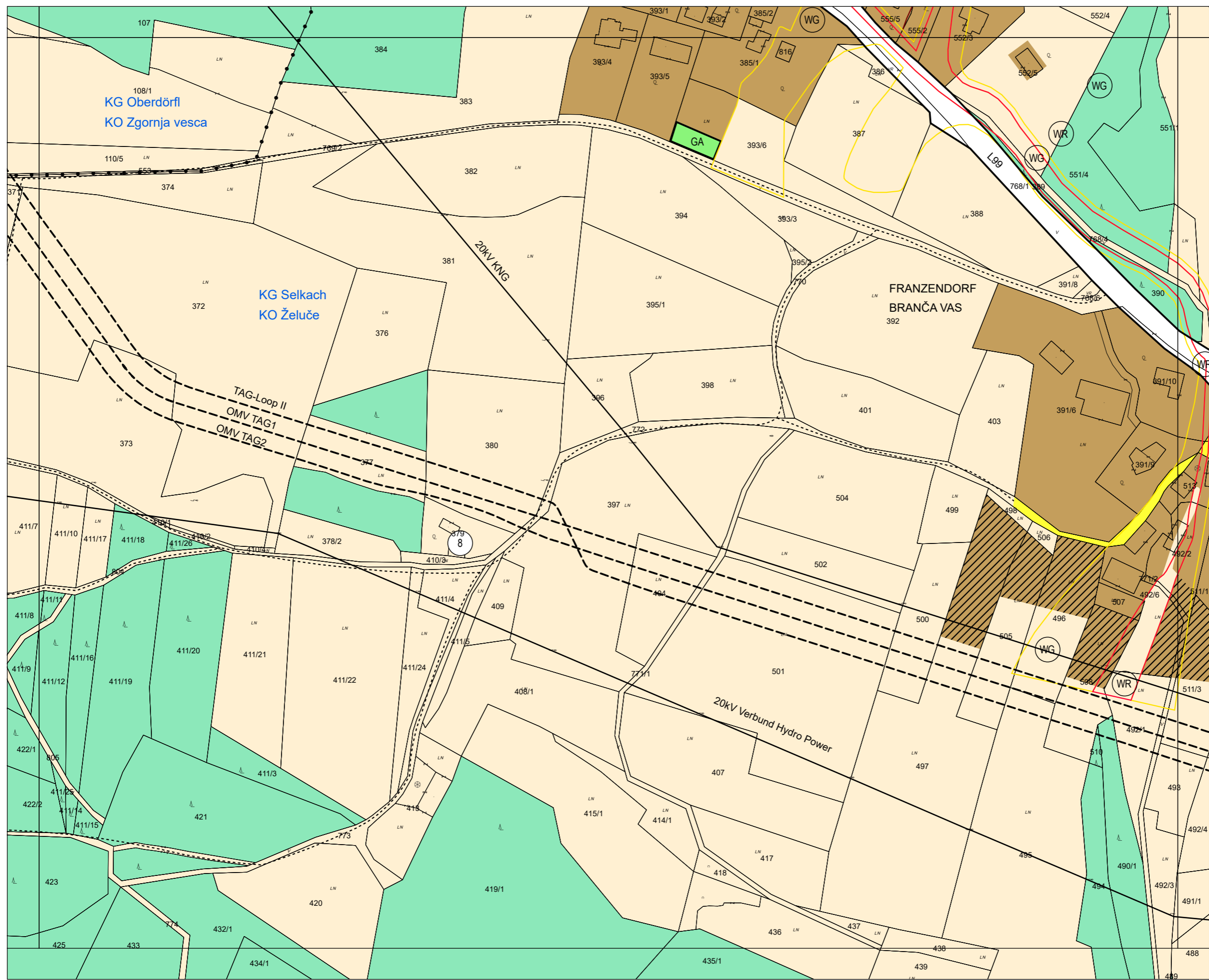


Flächenwidmungsplan
Načrt namembnosti površin




Gemeinde Ludmannsdorf
Občina Bilčovs

Blattschnittnummer
Številka lista
5216-25/3

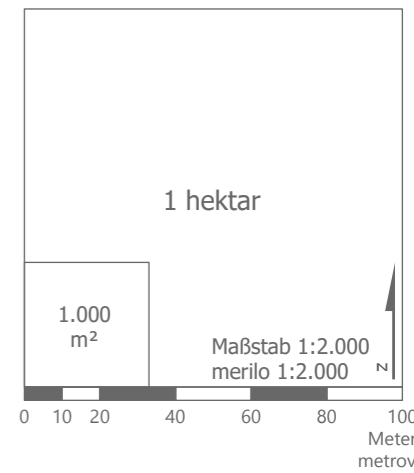
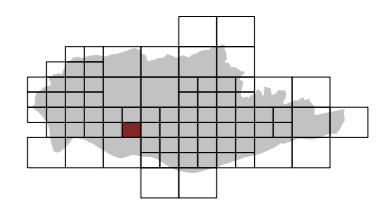
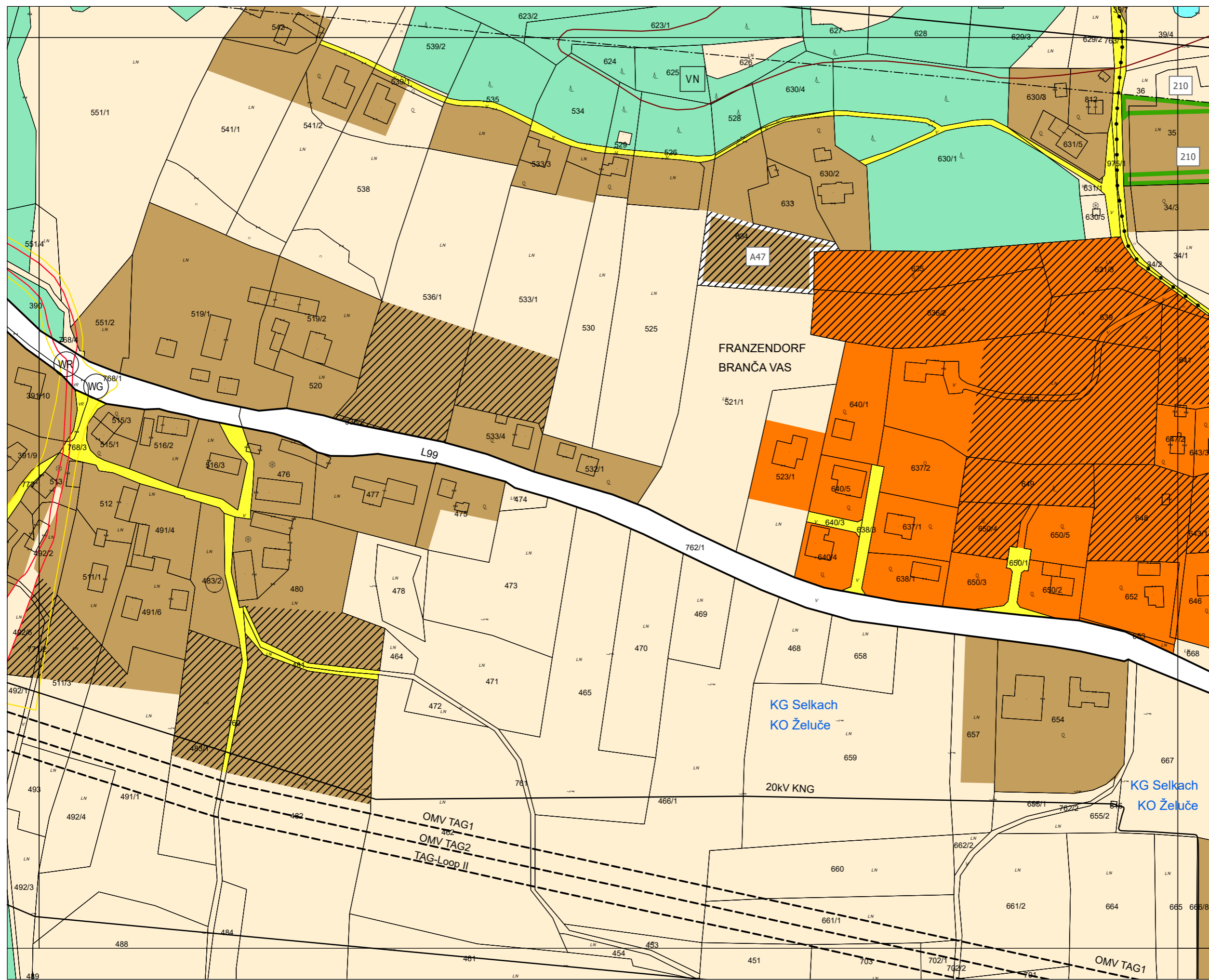


Flächenwidmungsplan
Načrt namembnosti površin




Gemeinde Ludmannsdorf
Občina Bilčovs

Blattschnittnummer
Številka lista
5216-25/4

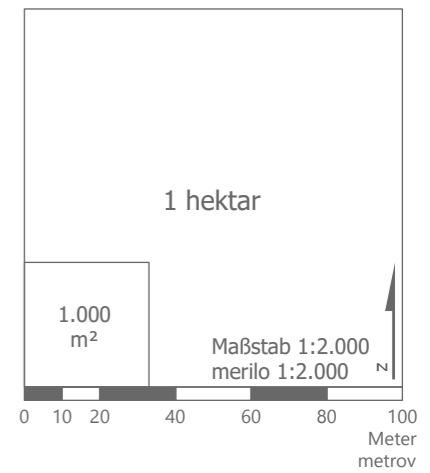
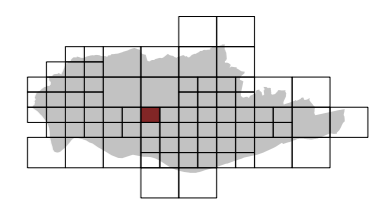
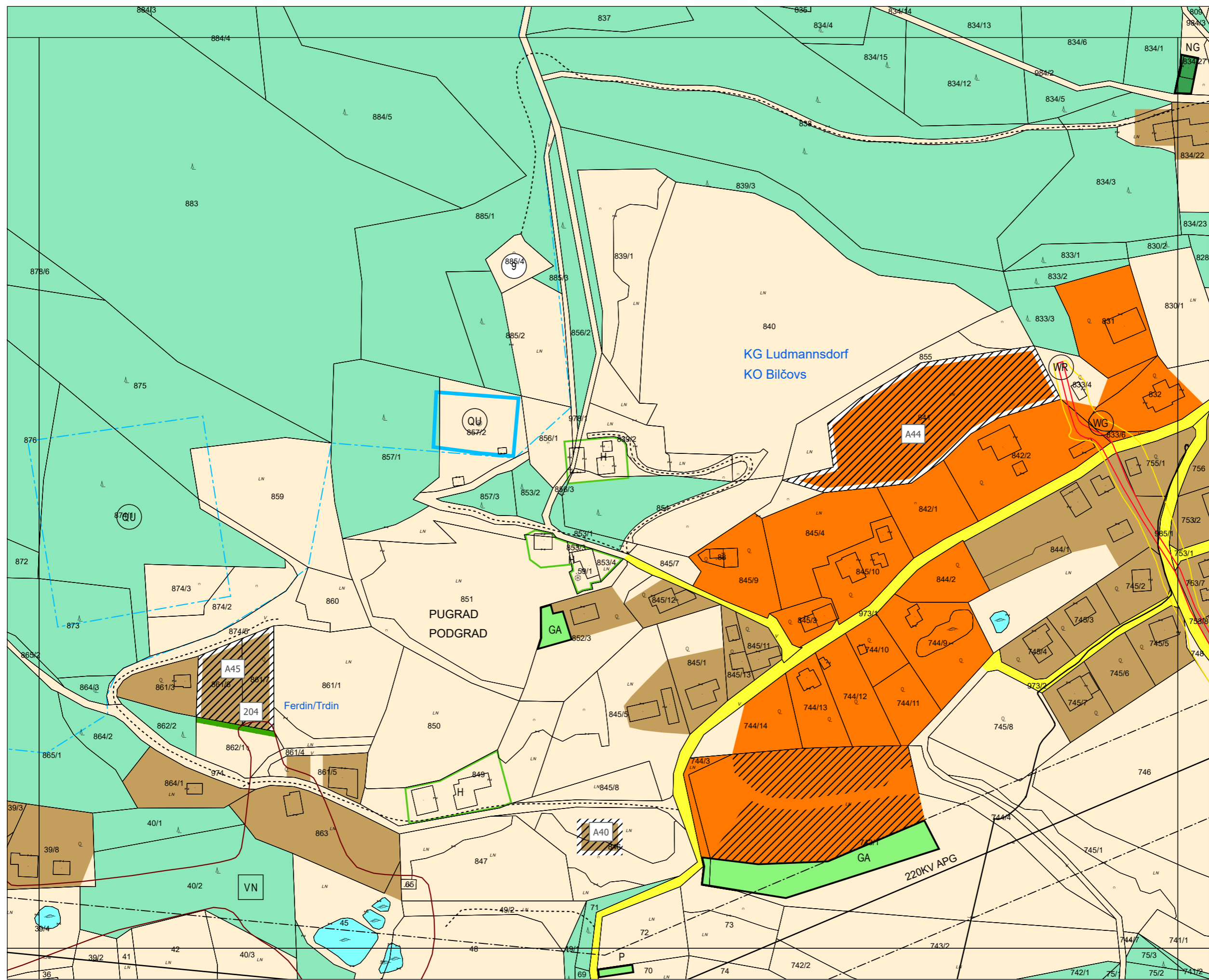


Flächenwidmungsplan
Načrt namembnosti površin




Gemeinde Ludmannsdorf
Občina Bilčovs

Blattschnittnummer
Številka lista
5216-26/1

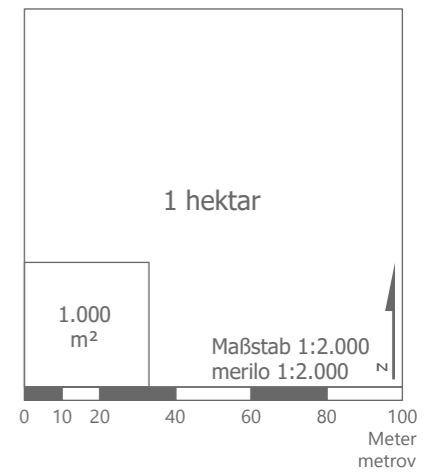
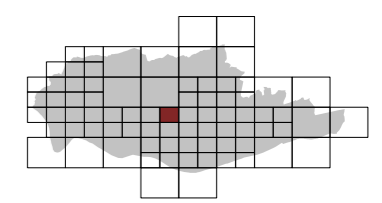
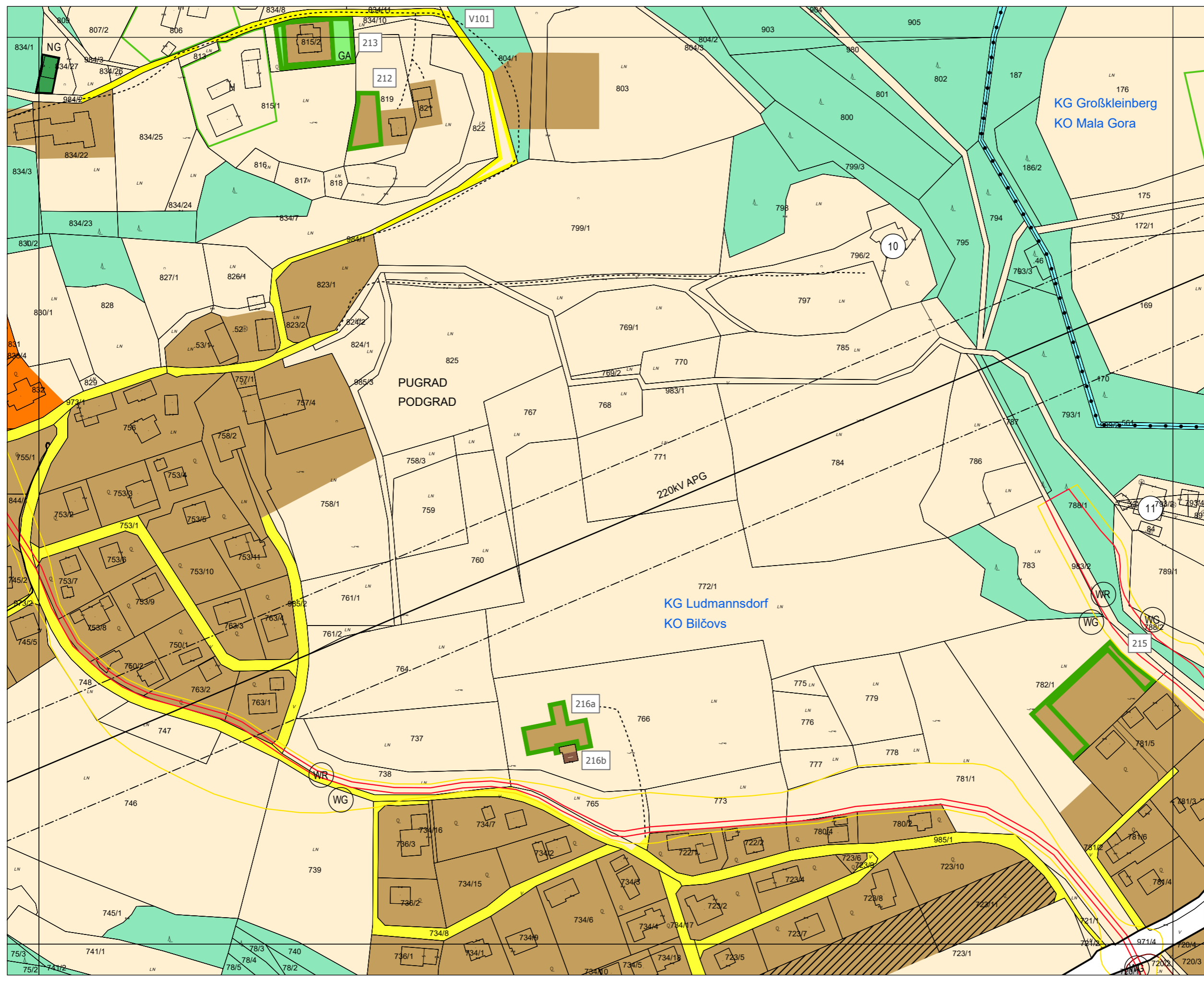


Flächenwidmungsplan Načrt namembnosti površin




Gemeinde Ludmannsdorf
Občina Bilčovs

Blattschnittnummer
Številka lista
5216-26/2

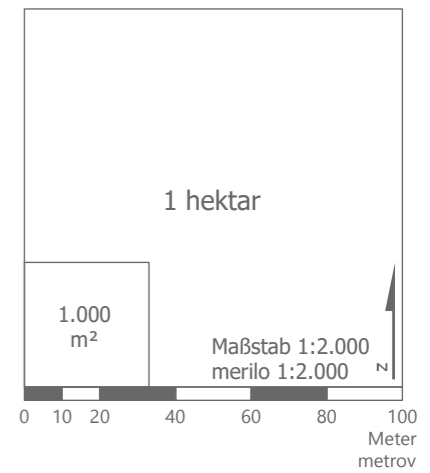
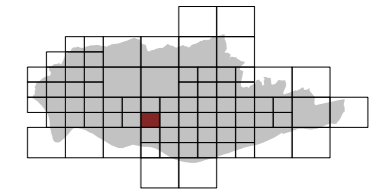
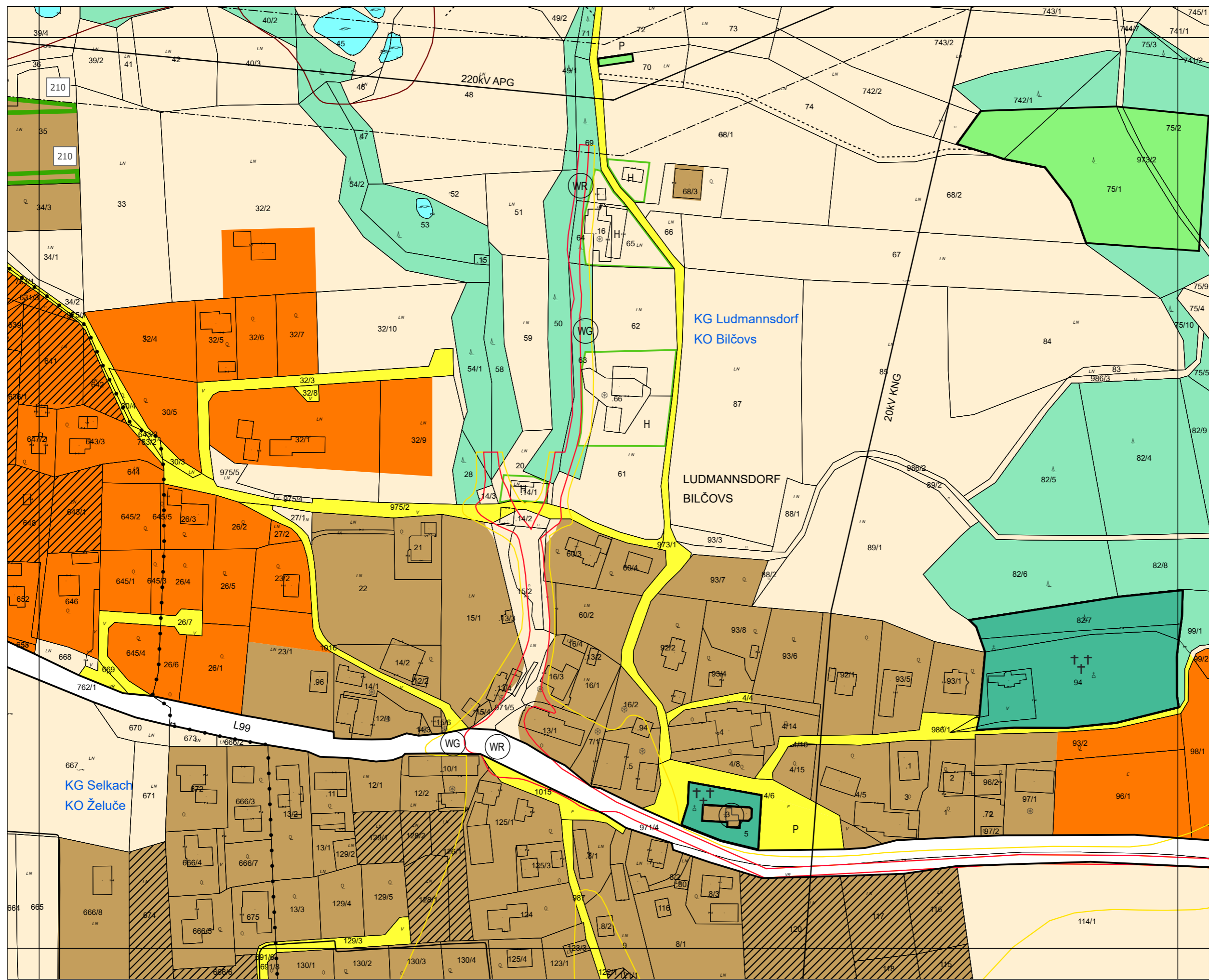


Flächenwidmungsplan
Načrt namembnosti površin



Gemeinde Ludmannsdorf
Občina Bilčovs

Blattschnittnummer
Številka lista
5216-26/3

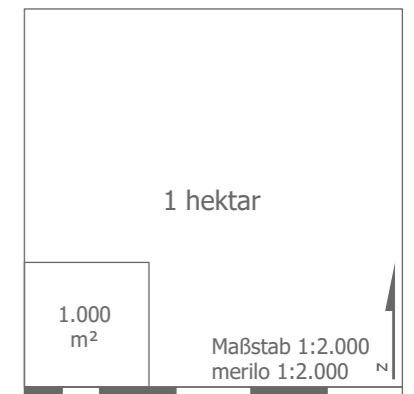
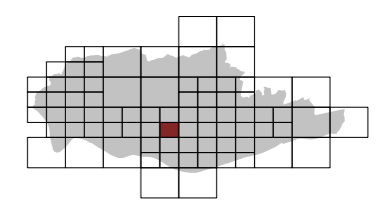
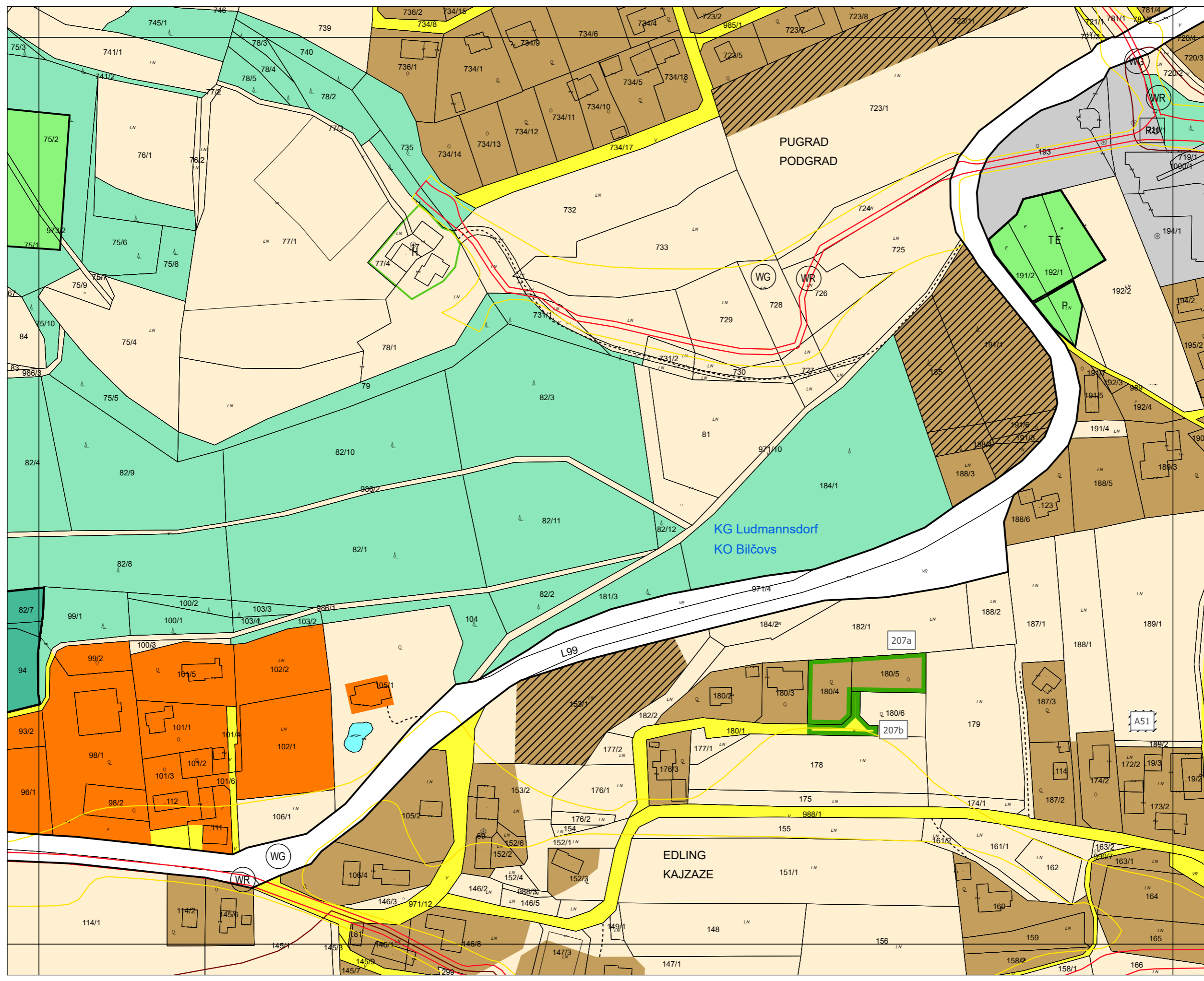


Flächenwidmungsplan
Načrt namembnosti površin




Gemeinde Ludmannsdorf
Občina Bilčovs

Blattschnittnummer
Številka lista
5216-26/4

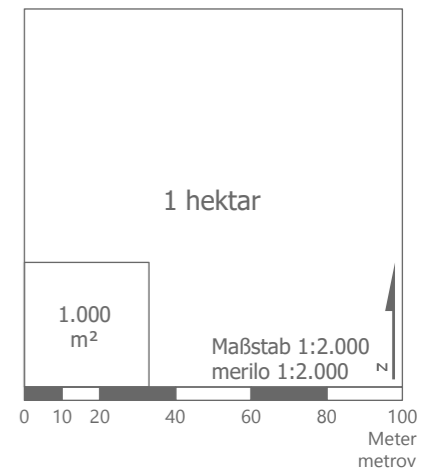
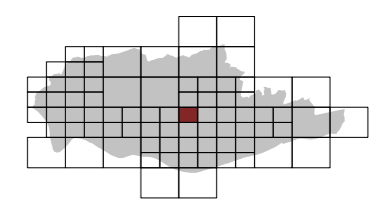
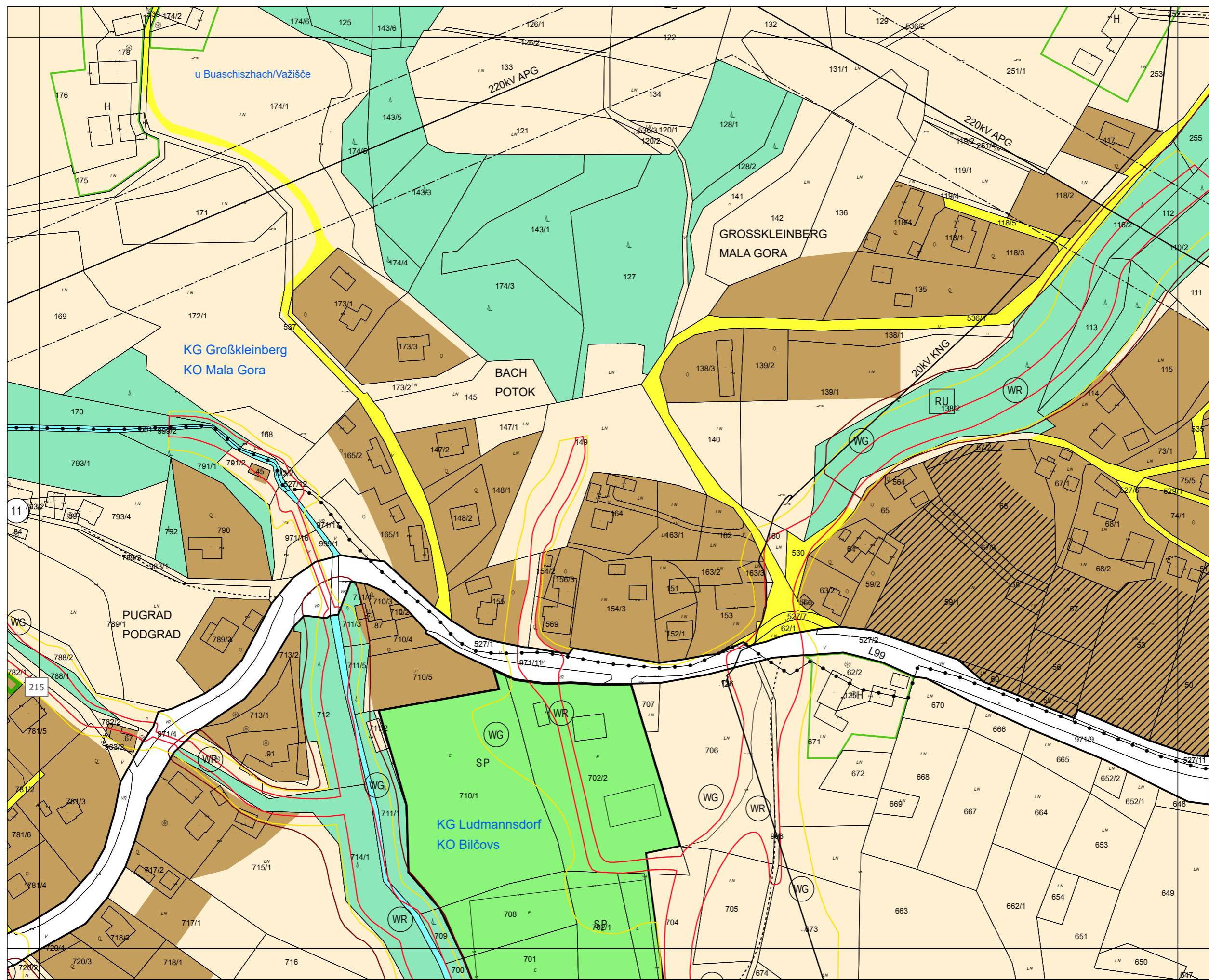


Flächenwidmungsplan
Načrt namembnosti površin




Gemeinde Ludmannsdorf
Občina Bilčovs

Blattschnittnummer
Številka lista
5216-27/1

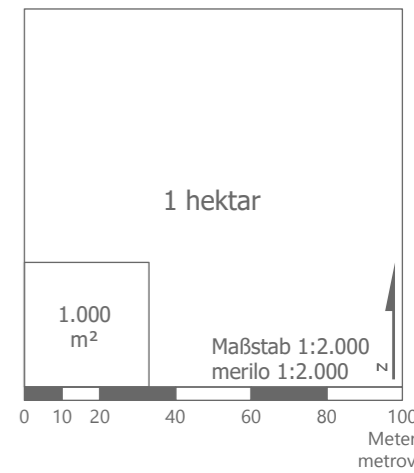
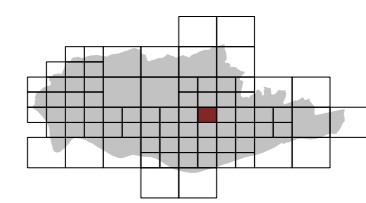
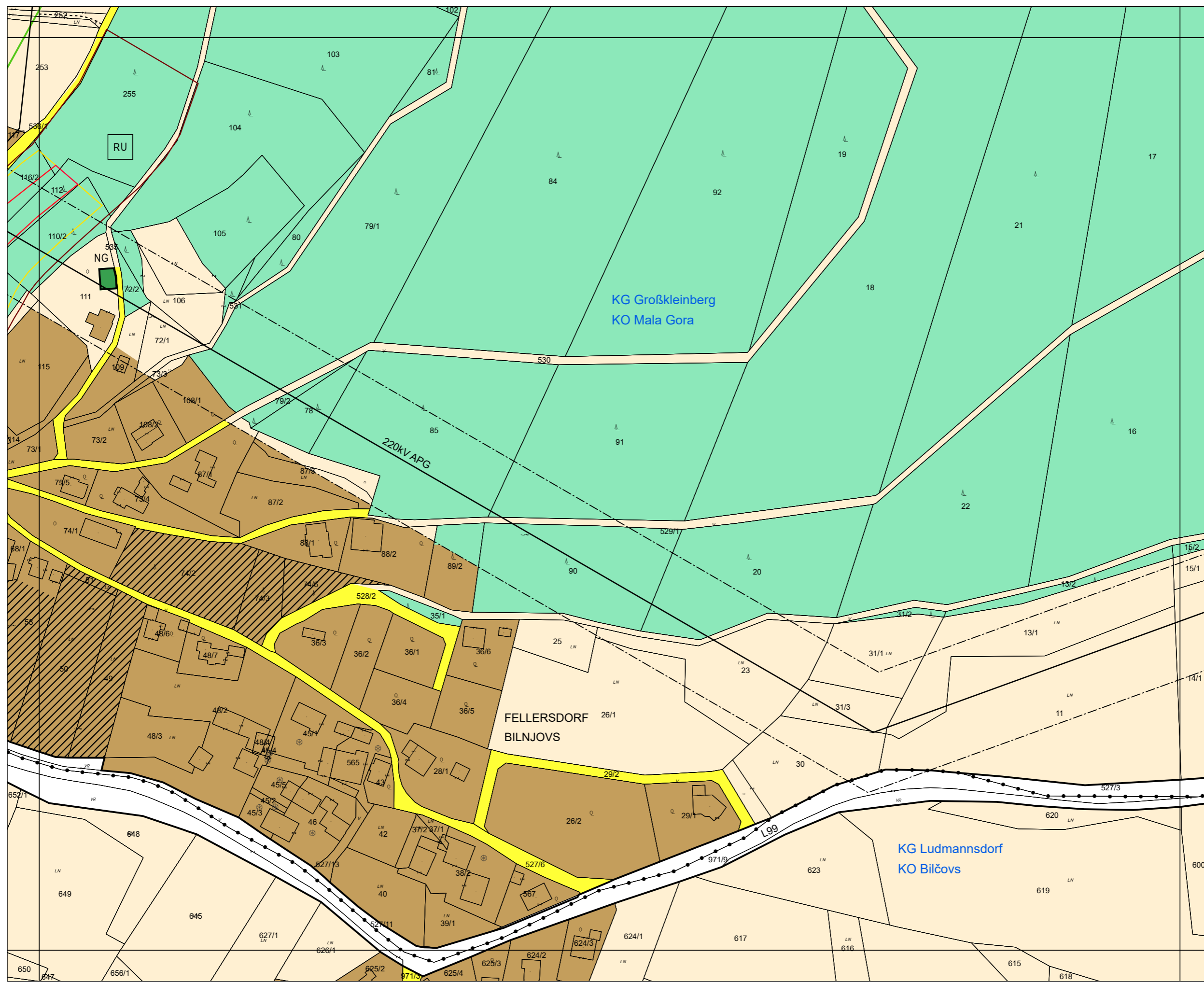


Flächenwidmungsplan
Načrt namembnosti površin




Gemeinde Ludmannsdorf
Občina Bilčovs

Blattschnittnummer
Številka lista
5216-27/2

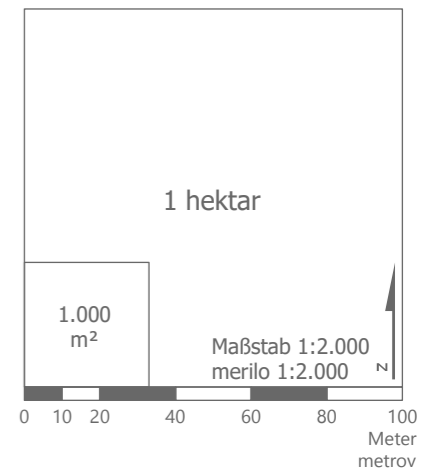
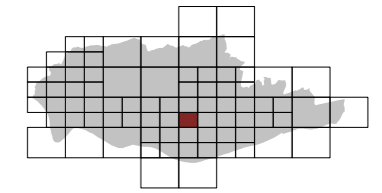
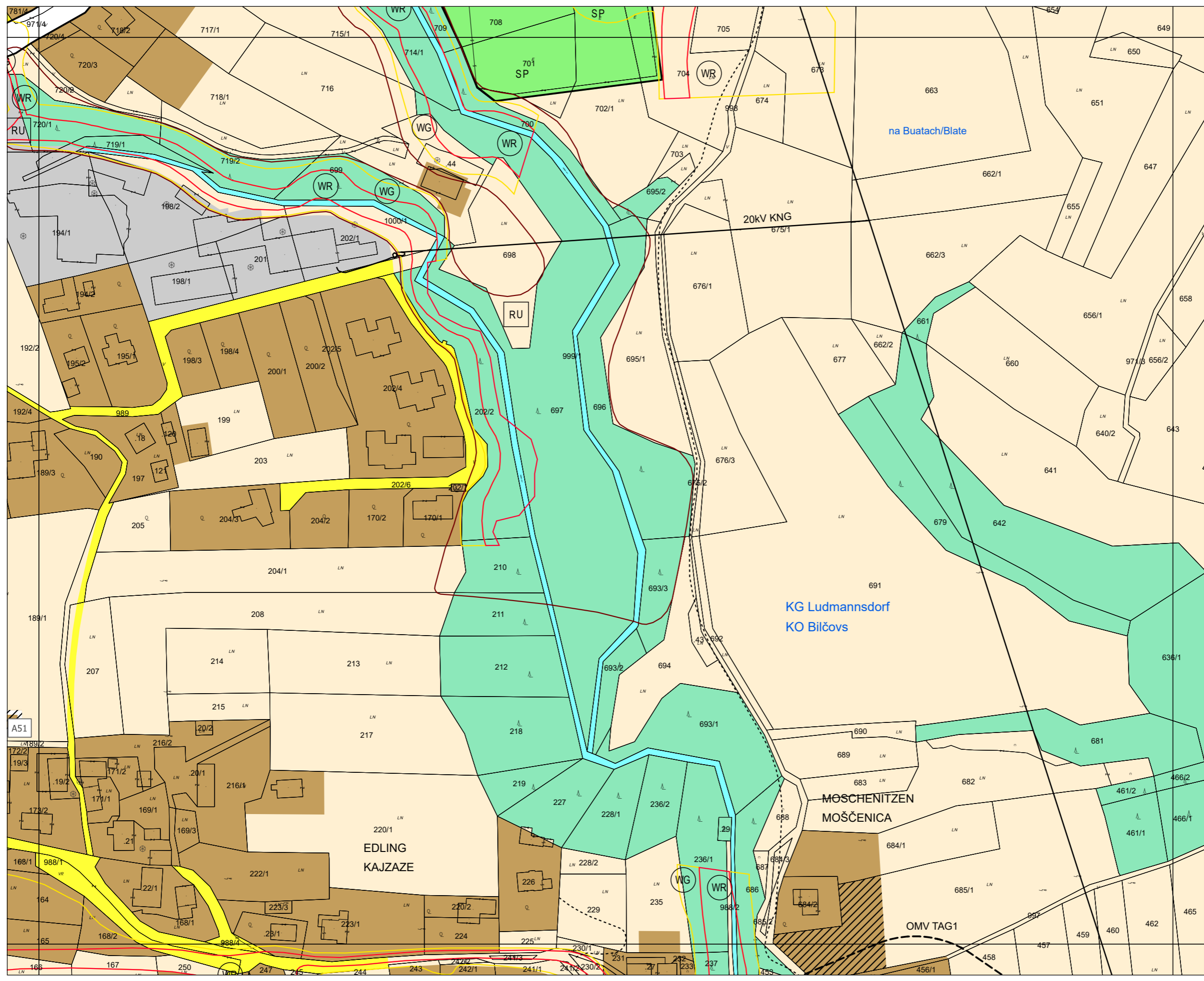


Flächenwidmungsplan
Načrt namembnosti površin




Gemeinde Ludmannsdorf
Občina Bilčovs

Blattschnittnummer
Številka lista
5216-27/3

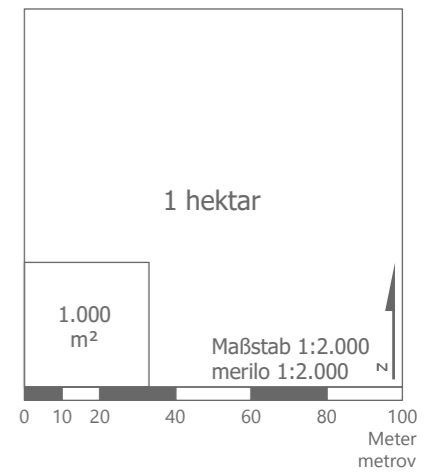
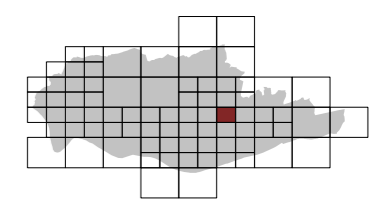
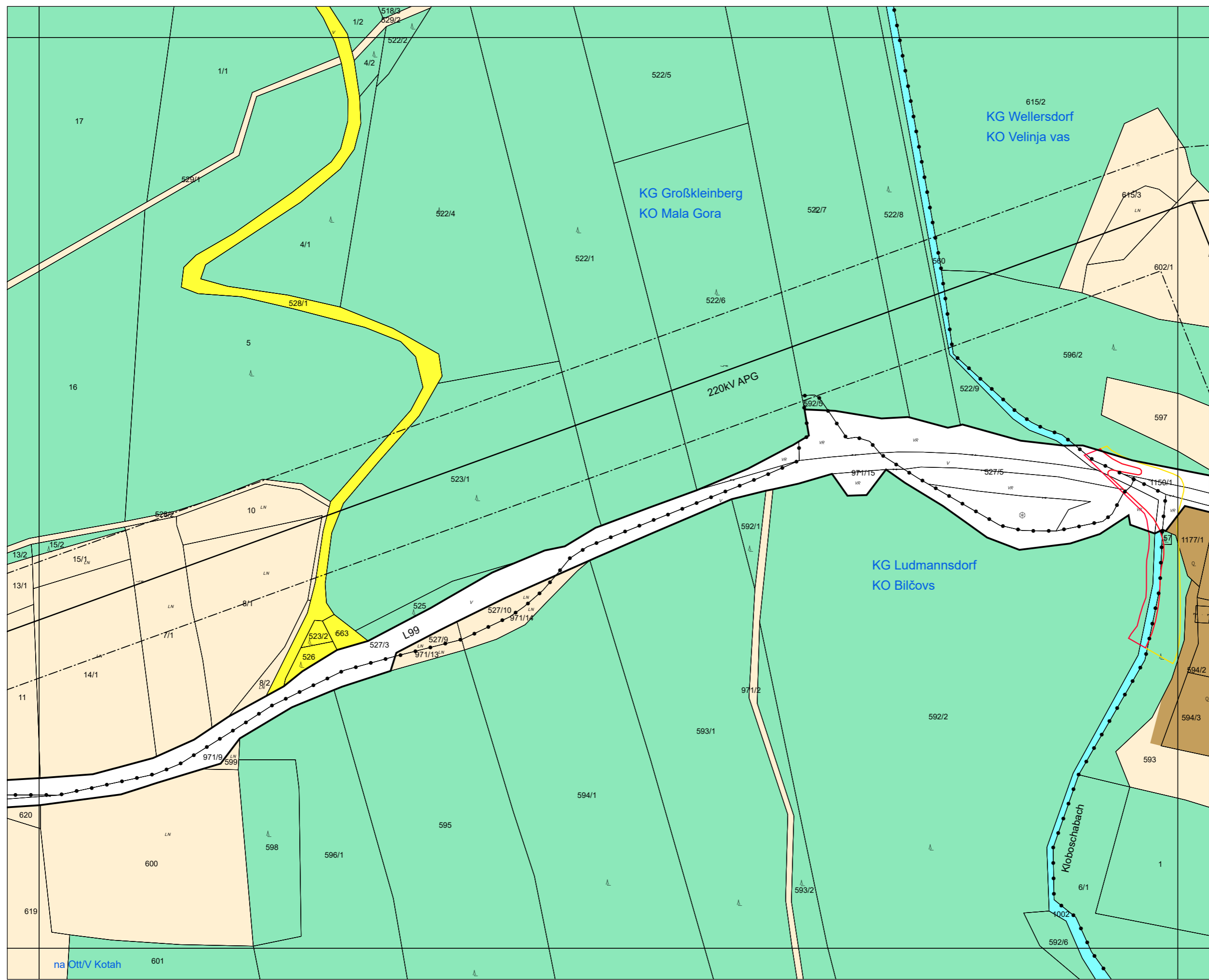


Flächenwidmungsplan
Načrt namembnosti površin




Gemeinde Ludmannsdorf
Občina Bilčovs

Blattschnittnummer
Številka lista
5216-28/1

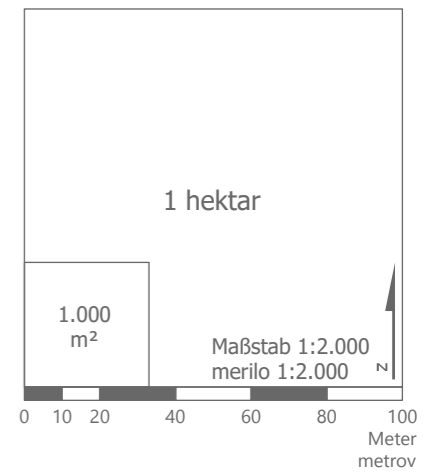
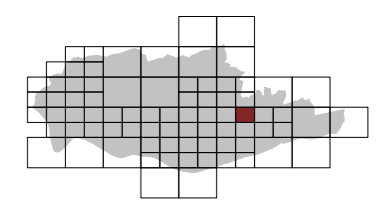
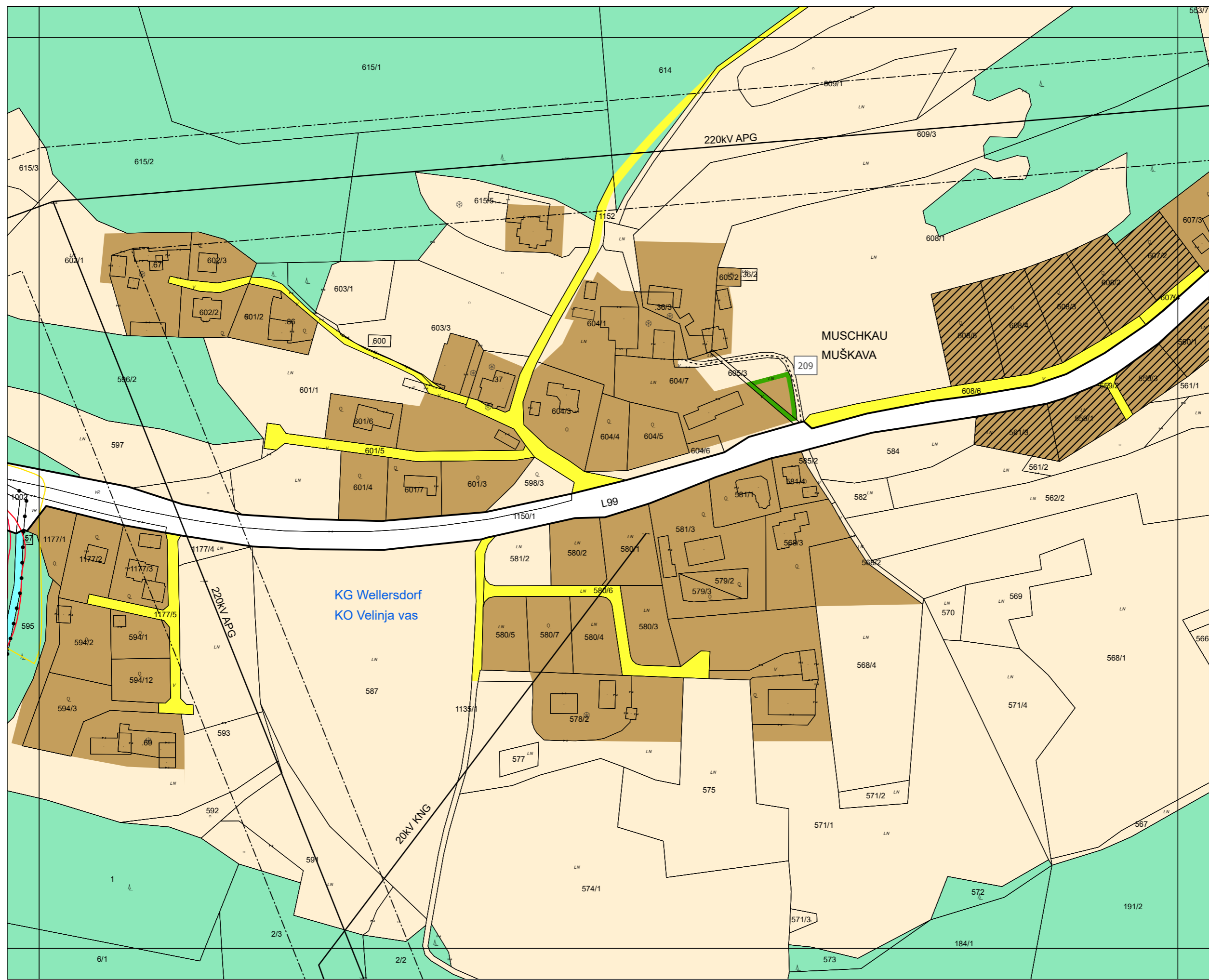


Flächenwidmungsplan
Načrt namembnosti površin




Gemeinde Ludmannsdorf
Občina Bilčovs

Blattschnittnummer
Številka lista
5216-28/2

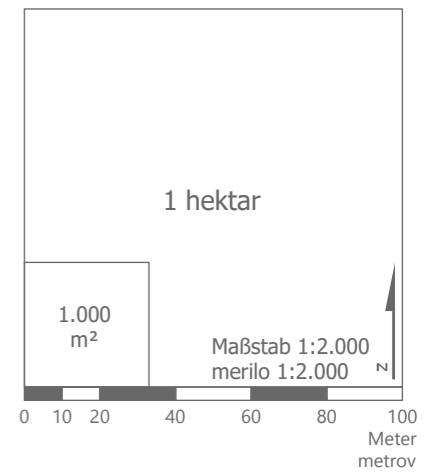
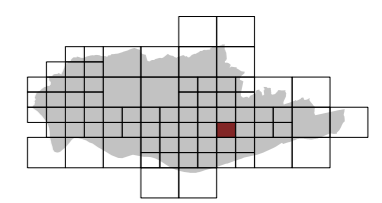
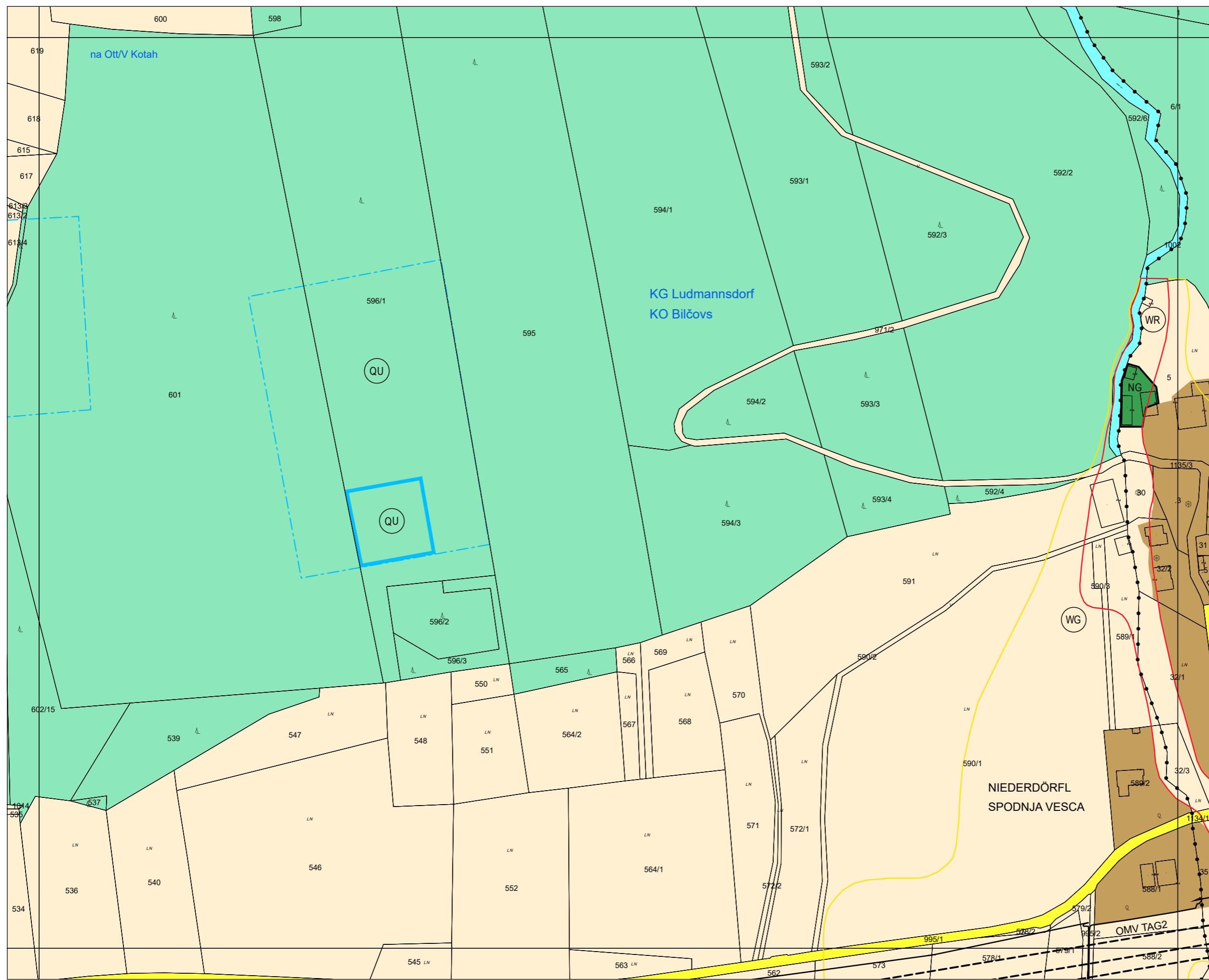


Flächenwidmungsplan
Načrt namembnosti površin




Gemeinde Ludmannsdorf
Občina Bilčovs

Blattschnittnummer
Številka lista
5216-28/3

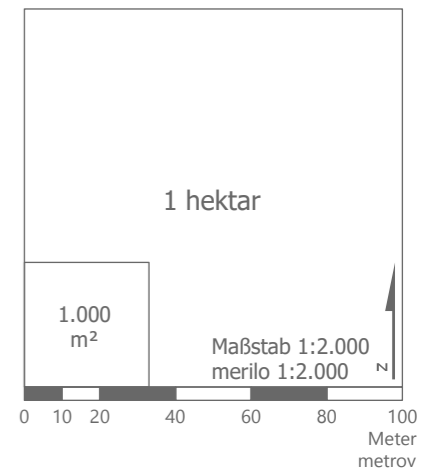
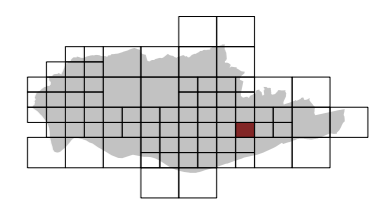
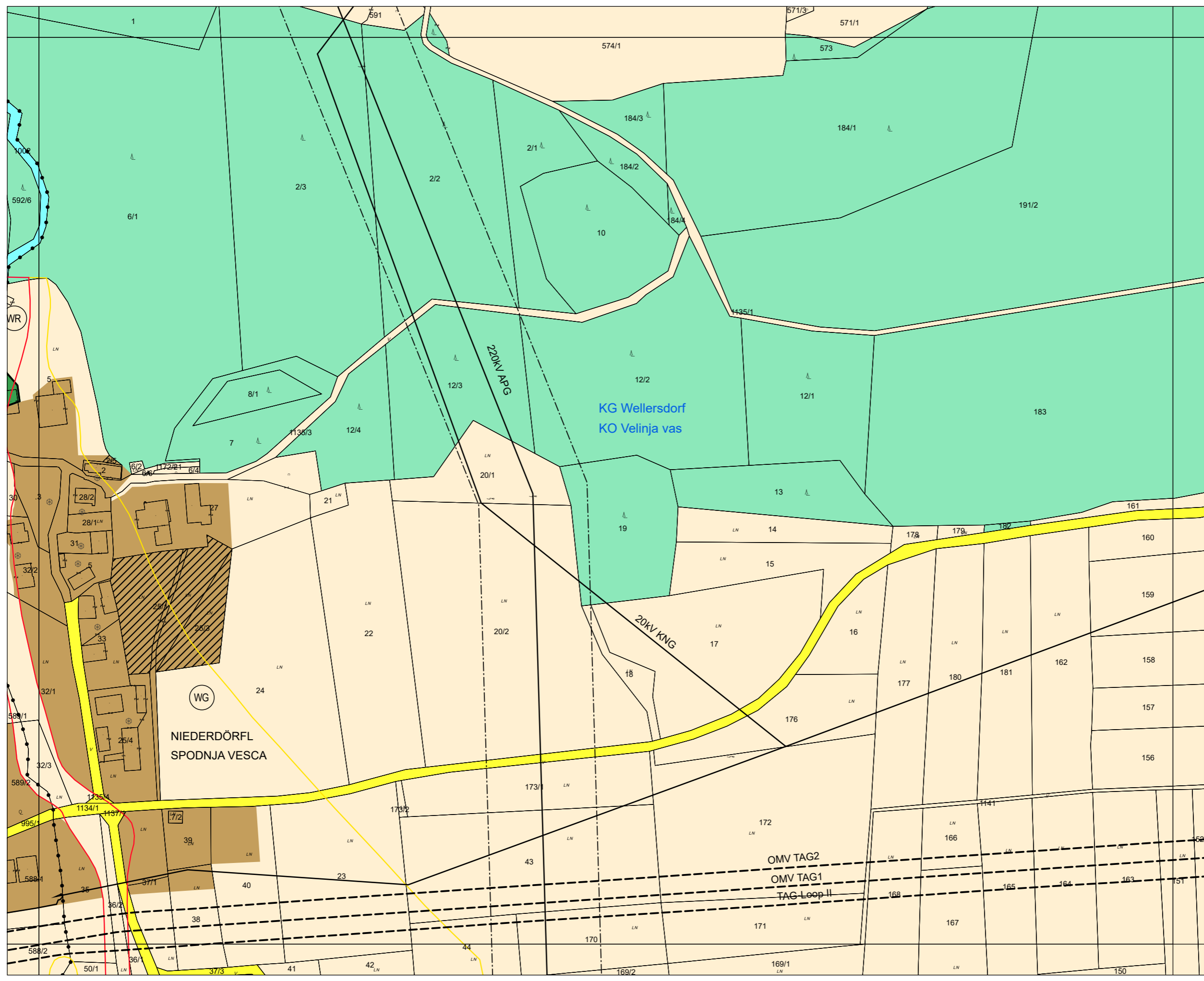


Flächenwidmungsplan
Načrt namembnosti površin



Gemeinde Ludmannsdorf
Občina Bilčovs

Blattschnittnummer
Številka lista
5216-28/4

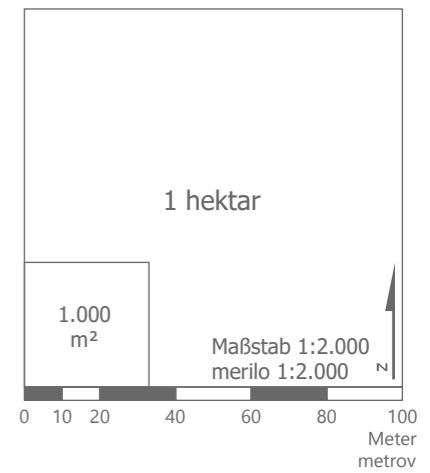
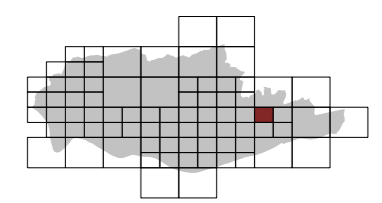
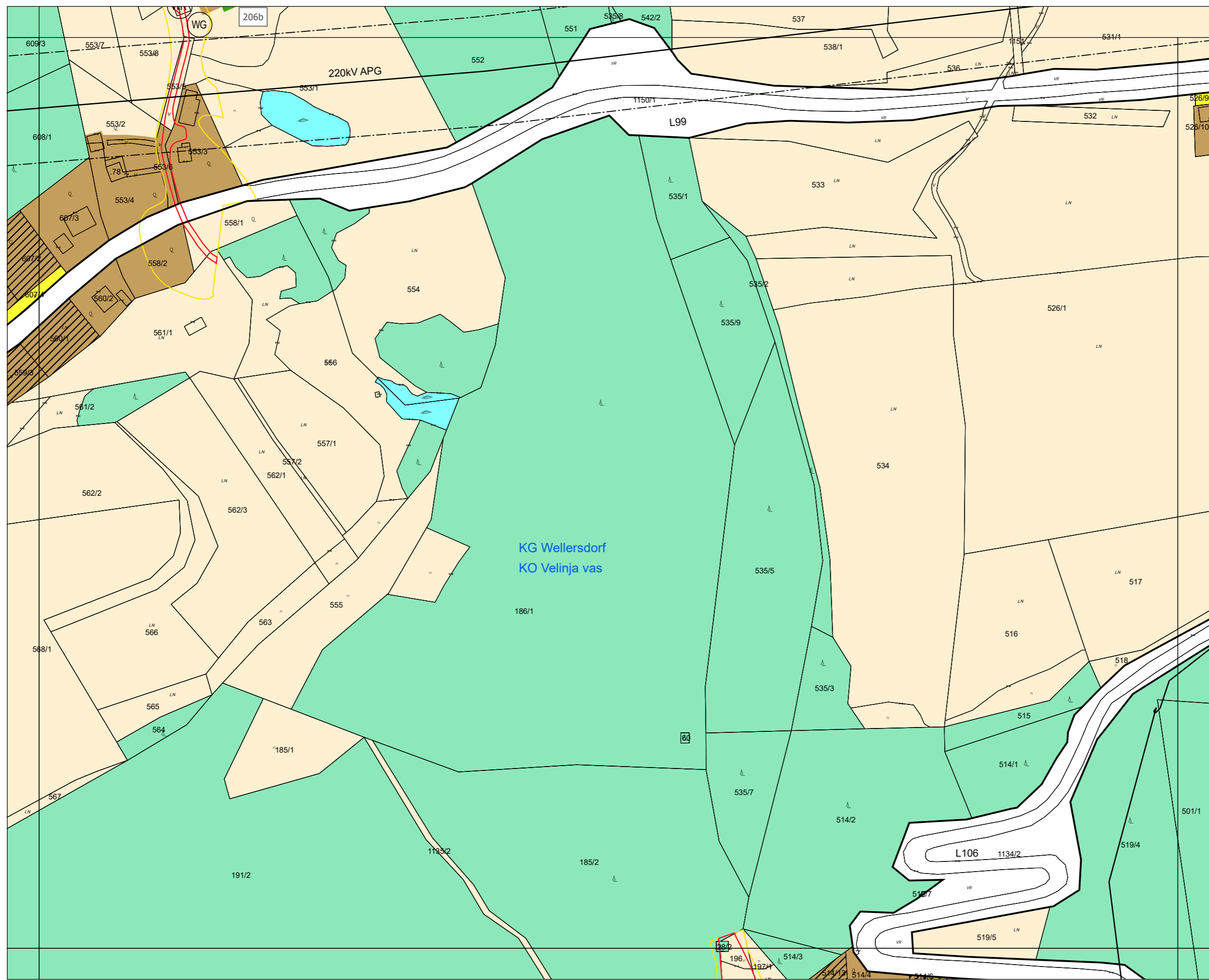


Flächenwidmungsplan
Načrt namembnosti površin




Gemeinde Ludmannsdorf
Občina Bilčovs

Blattschnittnummer
Številka lista
5216-29/1

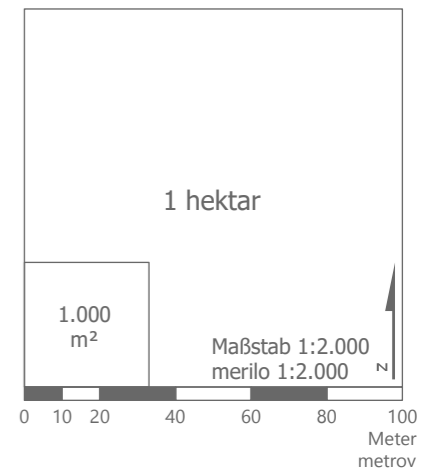
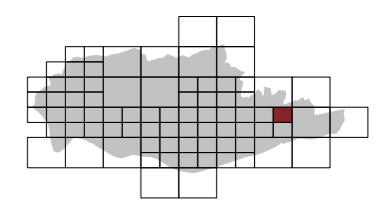
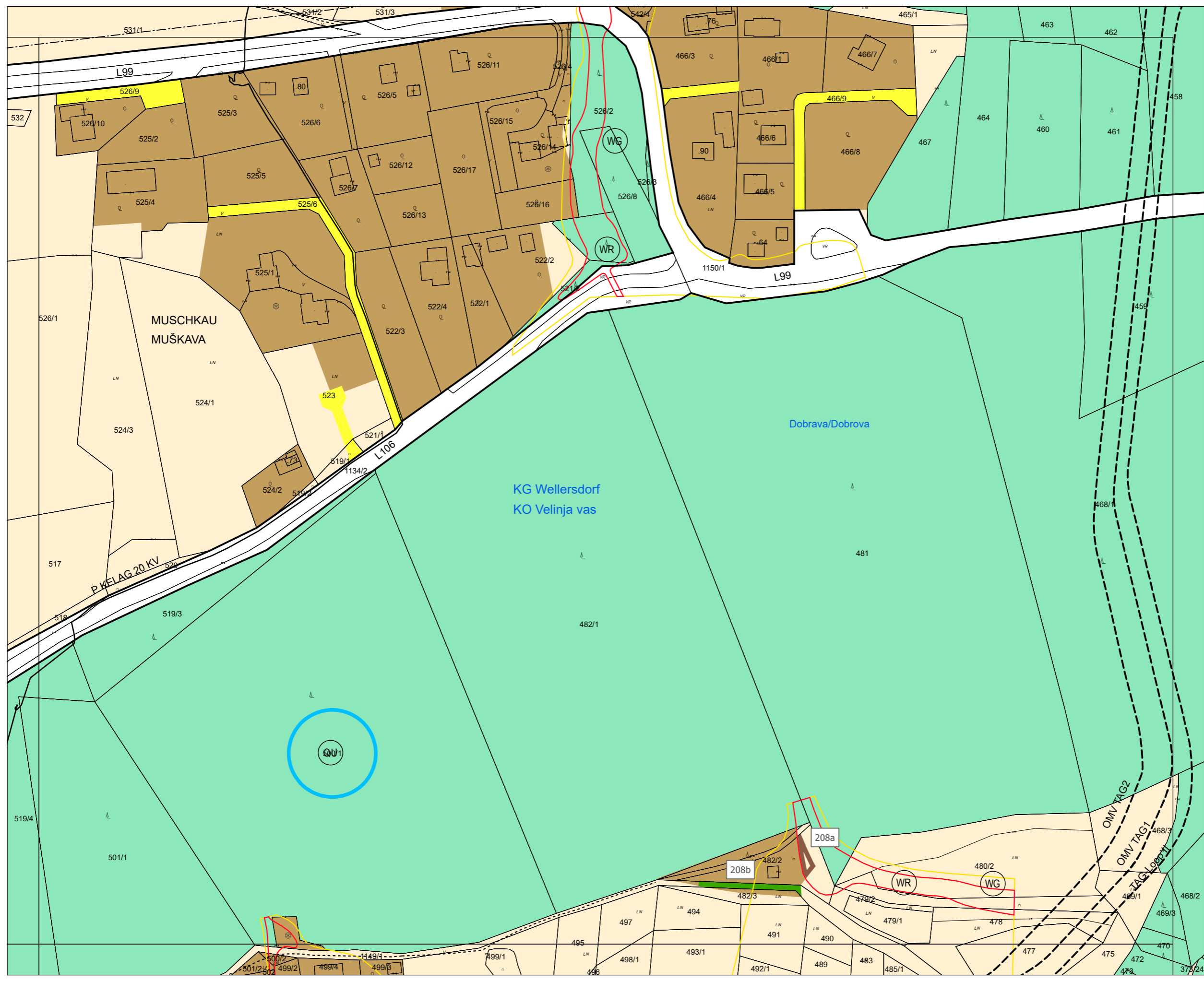


Flächenwidmungsplan Načrt namembnosti površin




Gemeinde Ludmannsdorf
Občina Bilčovs

Blattschnittnummer
Številka lista
5216-29/2

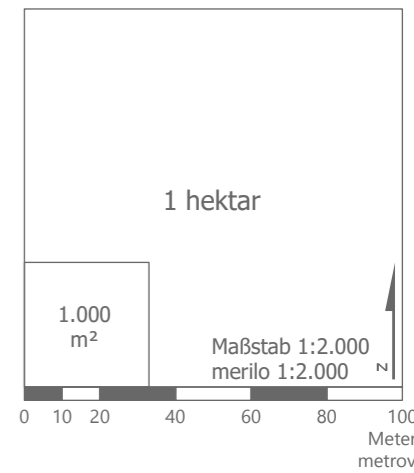
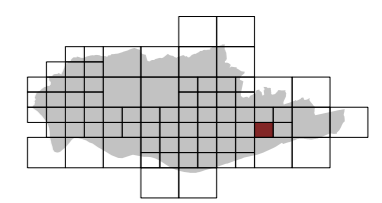
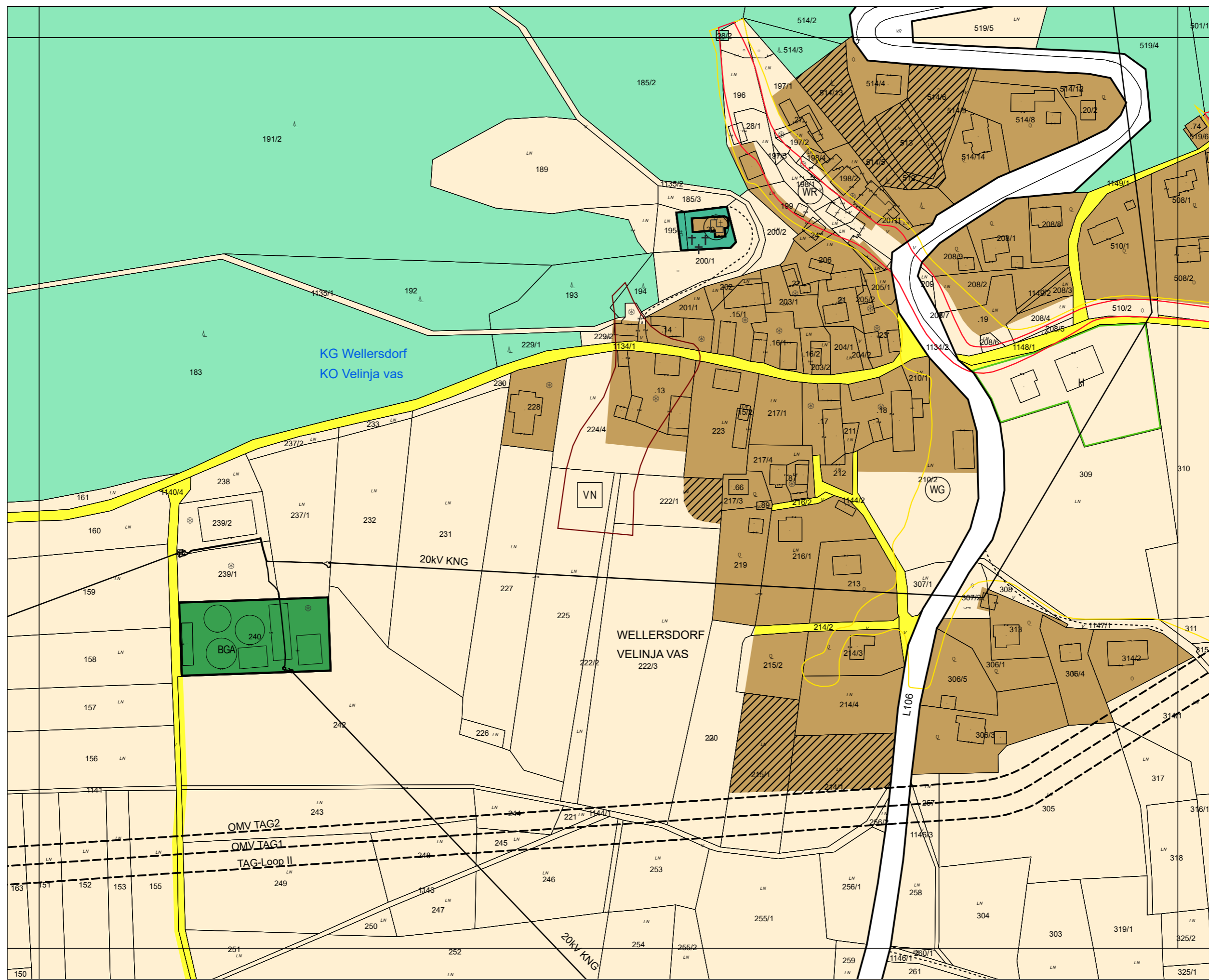


Flächenwidmungsplan
Načrt namembnosti površin




Gemeinde Ludmannsdorf
Občina Bilčovs

Blattschnittnummer
Številka lista
5216-29/3

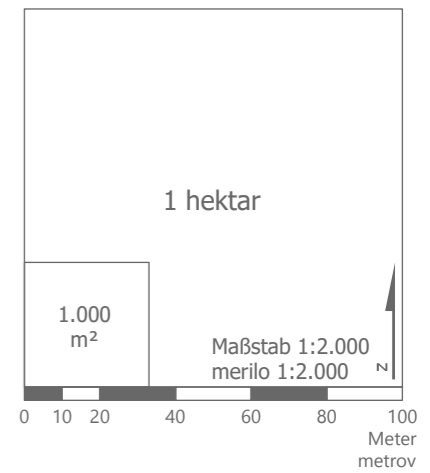
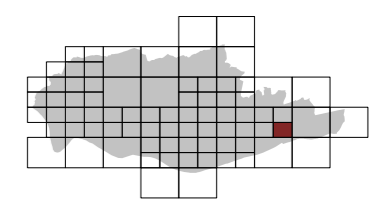
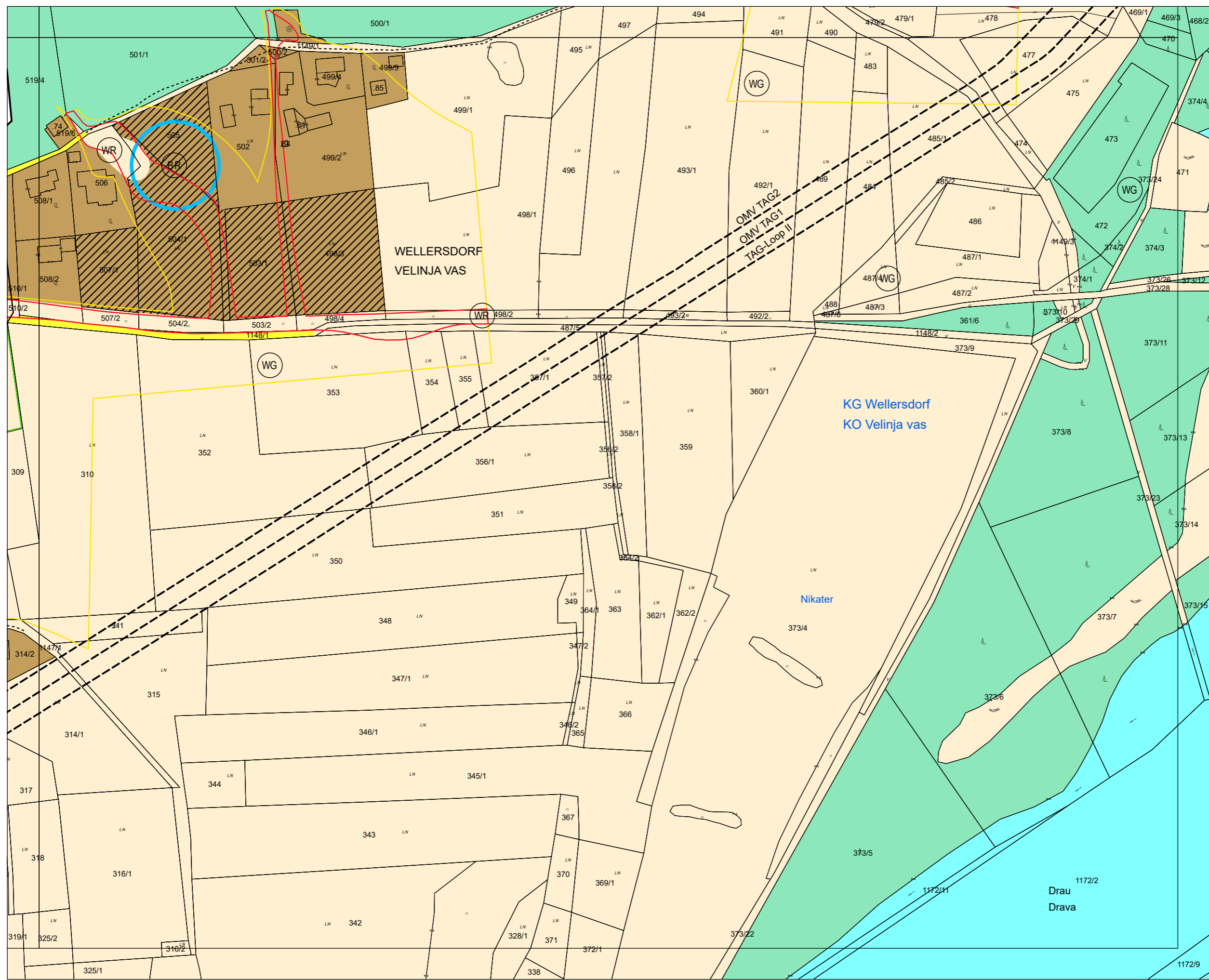


Flächenwidmungsplan
Načrt namembnosti površin




Gemeinde Ludmannsdorf
Občina Bilčovs

Blattschnittnummer
Številka lista
5216-29/4

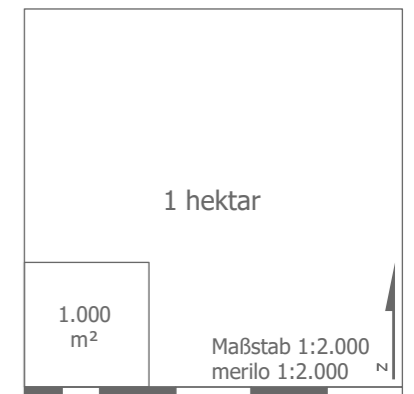
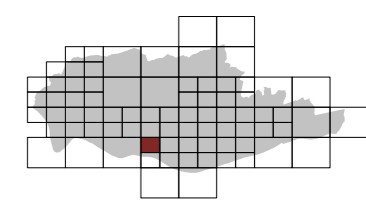
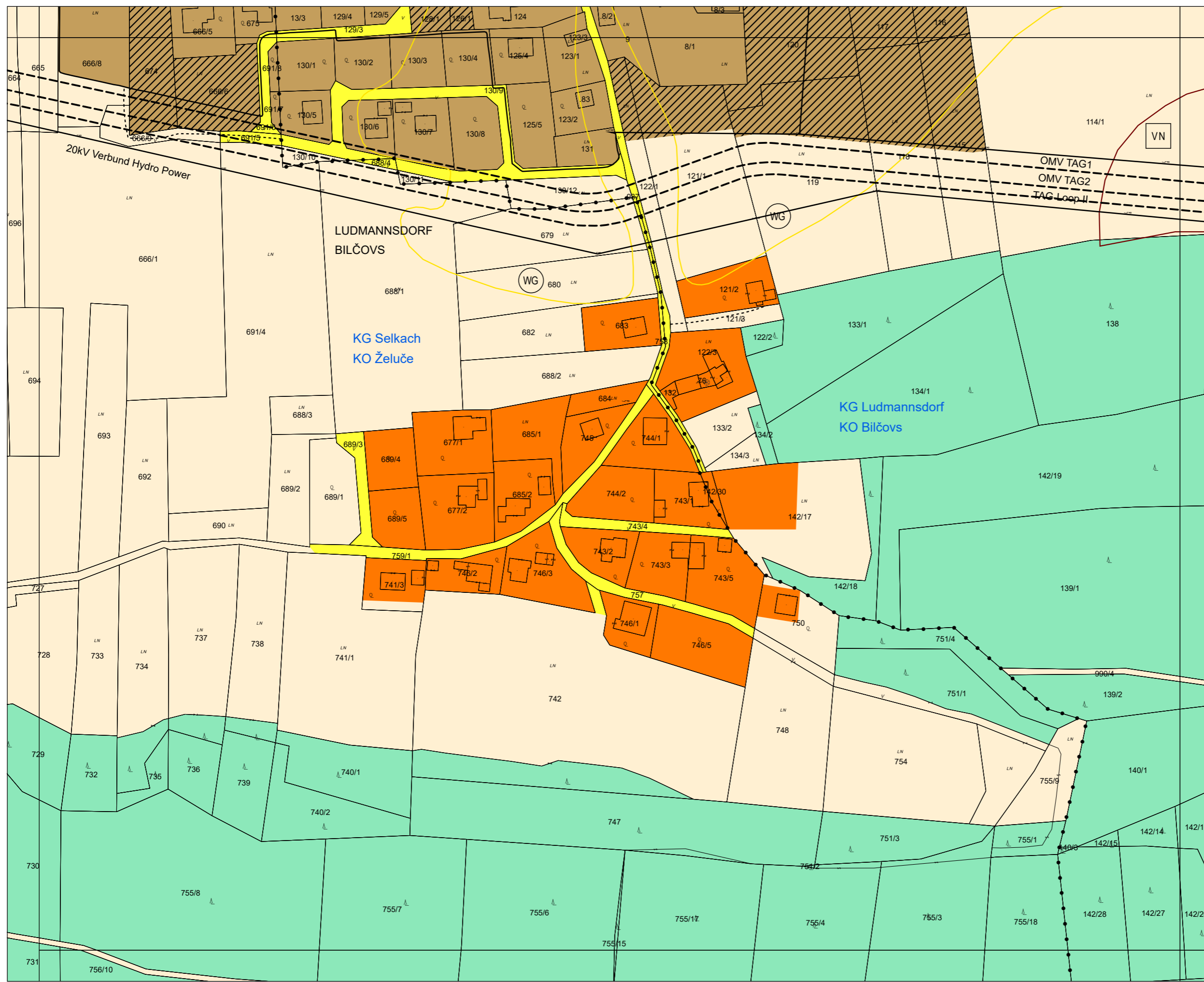


Flächenwidmungsplan
Načrt namembnosti površin




Gemeinde Ludmannsdorf
Občina Bilčovs

Blattschnittnummer
Številka lista
5216-34/1

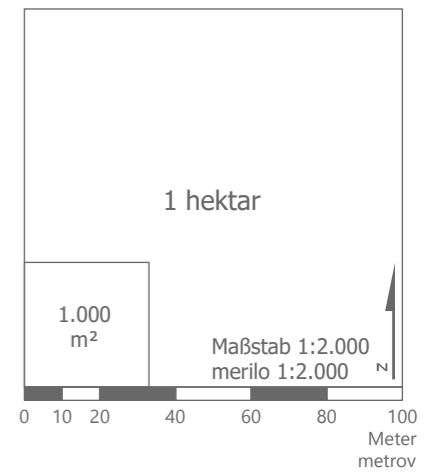
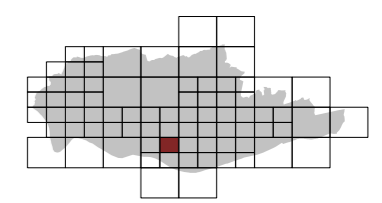
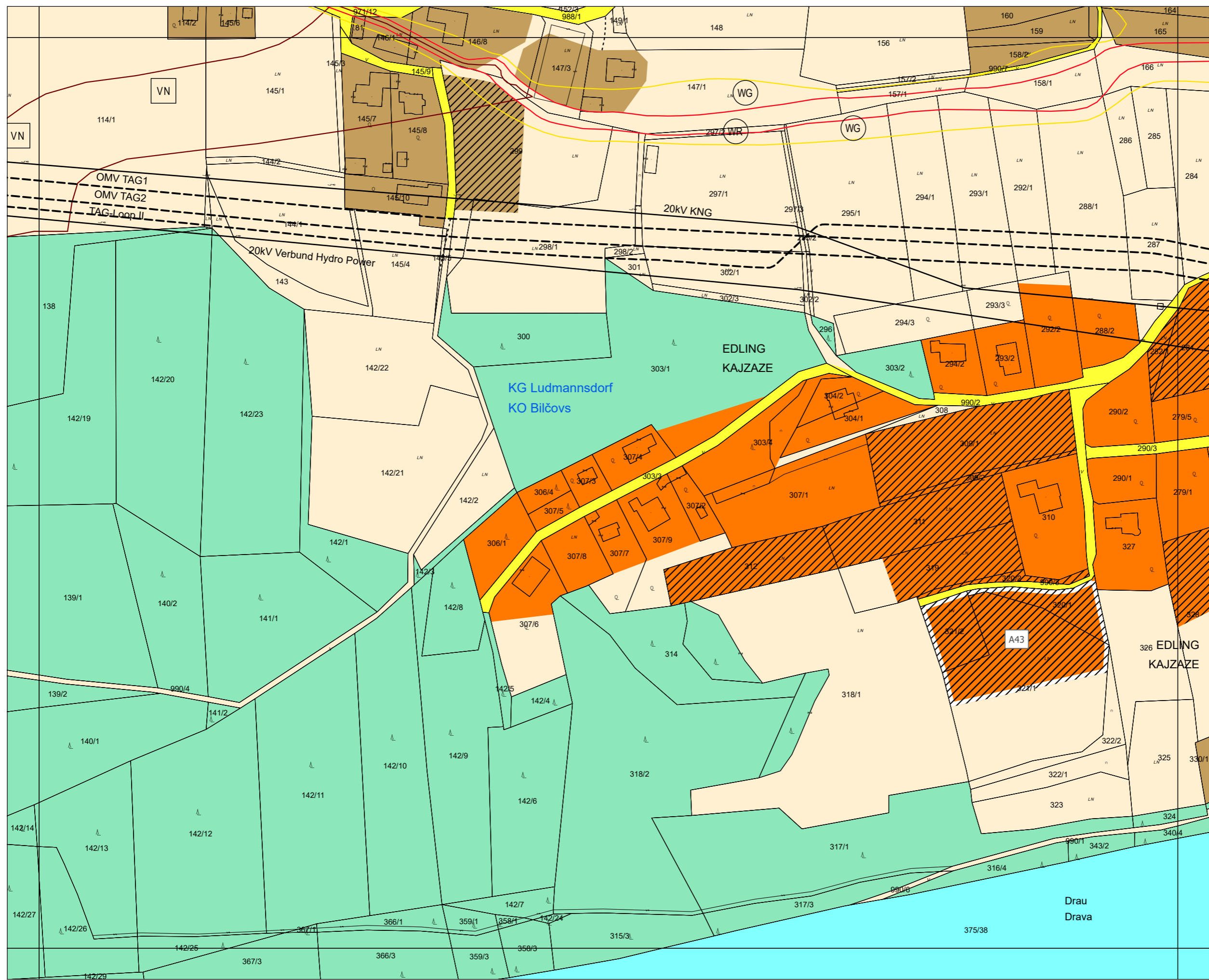


Flächenwidmungsplan
Načrt namembnosti površin




Gemeinde Ludmannsdorf
Občina Bilčovs

Blattschnittnummer
Številka lista
5216-34/2



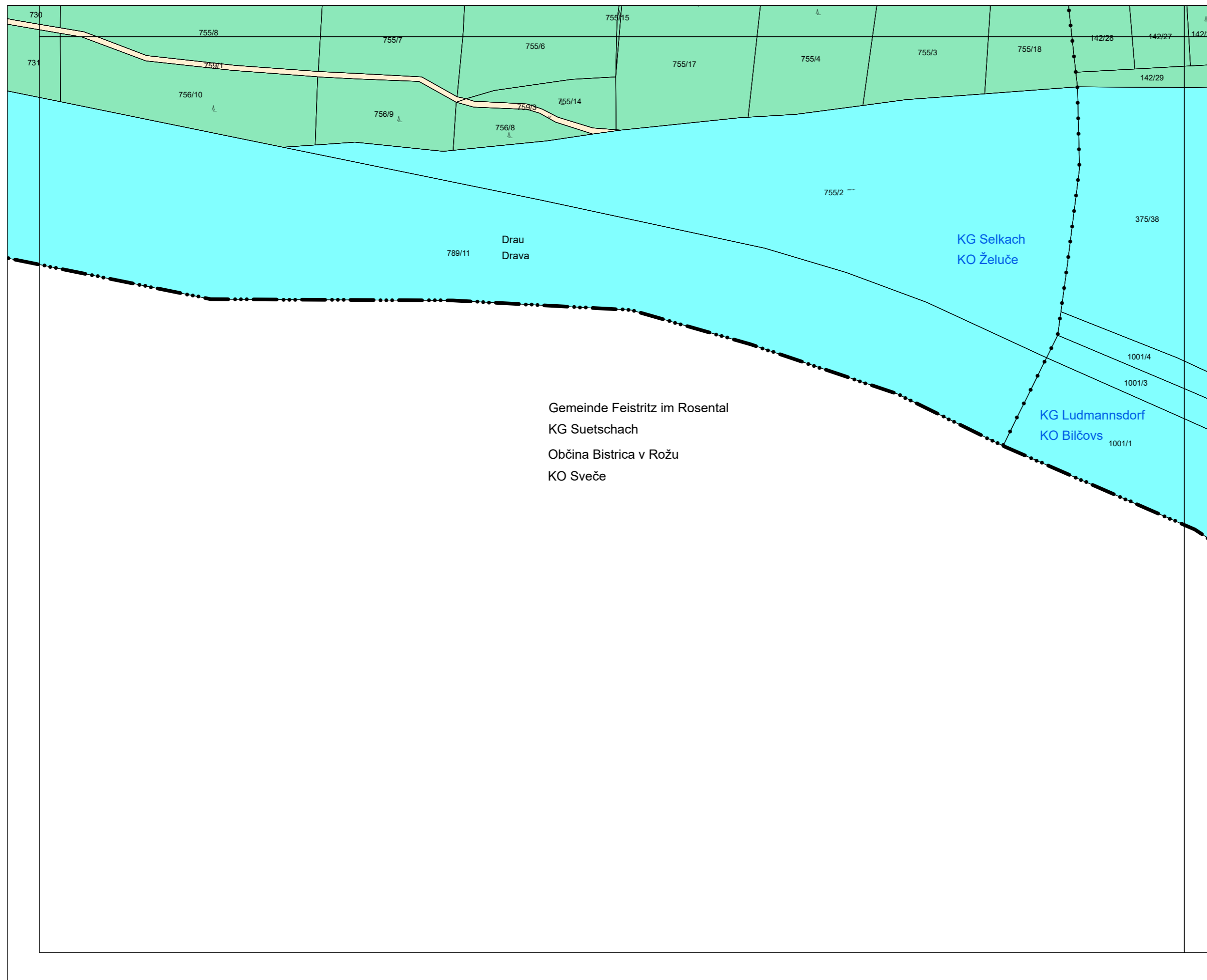
Flächenwidmungsplan Načrt namembnosti površin



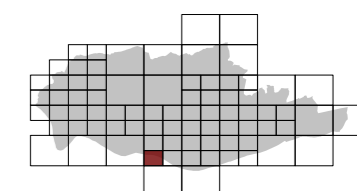
Gemeinde Ludmannsdorf
Občina Bilčovs

Blattschnittnummer
Številka lista

5216-34/3



Gemeinde Feistritz im Rosental
KG Suetschach
Občina Bistrica v Rožu
KO Sveče




1 hektar

1.000
m²

Maßstab 1:2.000
merilo 1:2.000

0 10 20 40 60 80 100
Meter
metrov

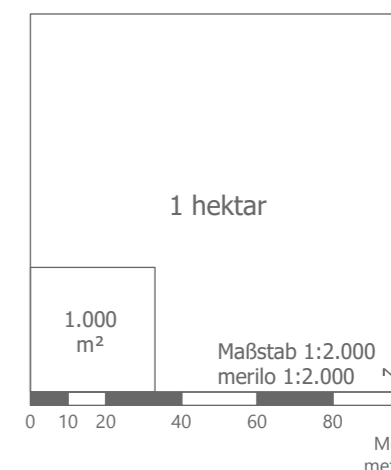
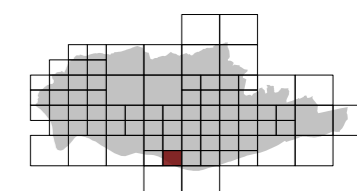
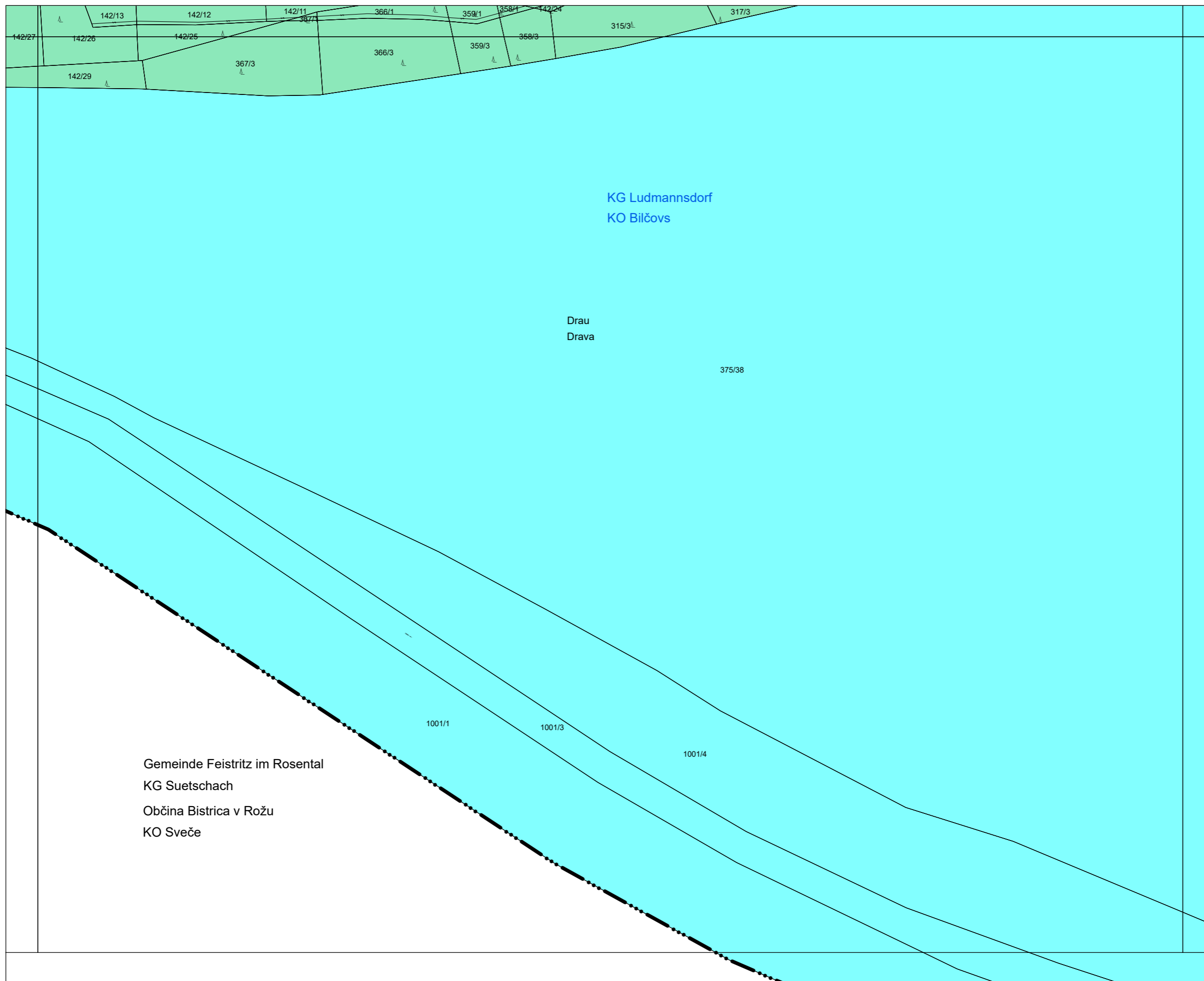
Flächenwidmungsplan
Načrt namembnosti površin




Gemeinde Ludmannsdorf
Občina Bilčovs

Blattschnittnummer
Številka lista

5216-34/4

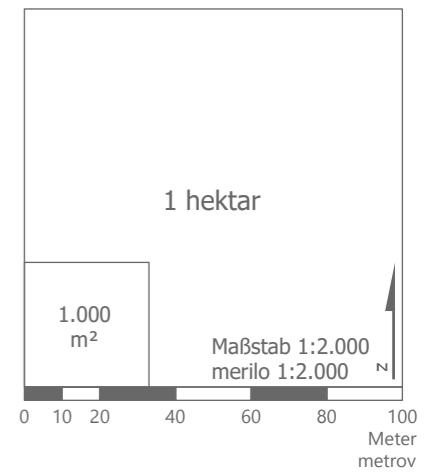
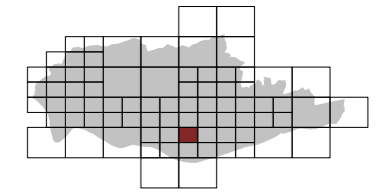
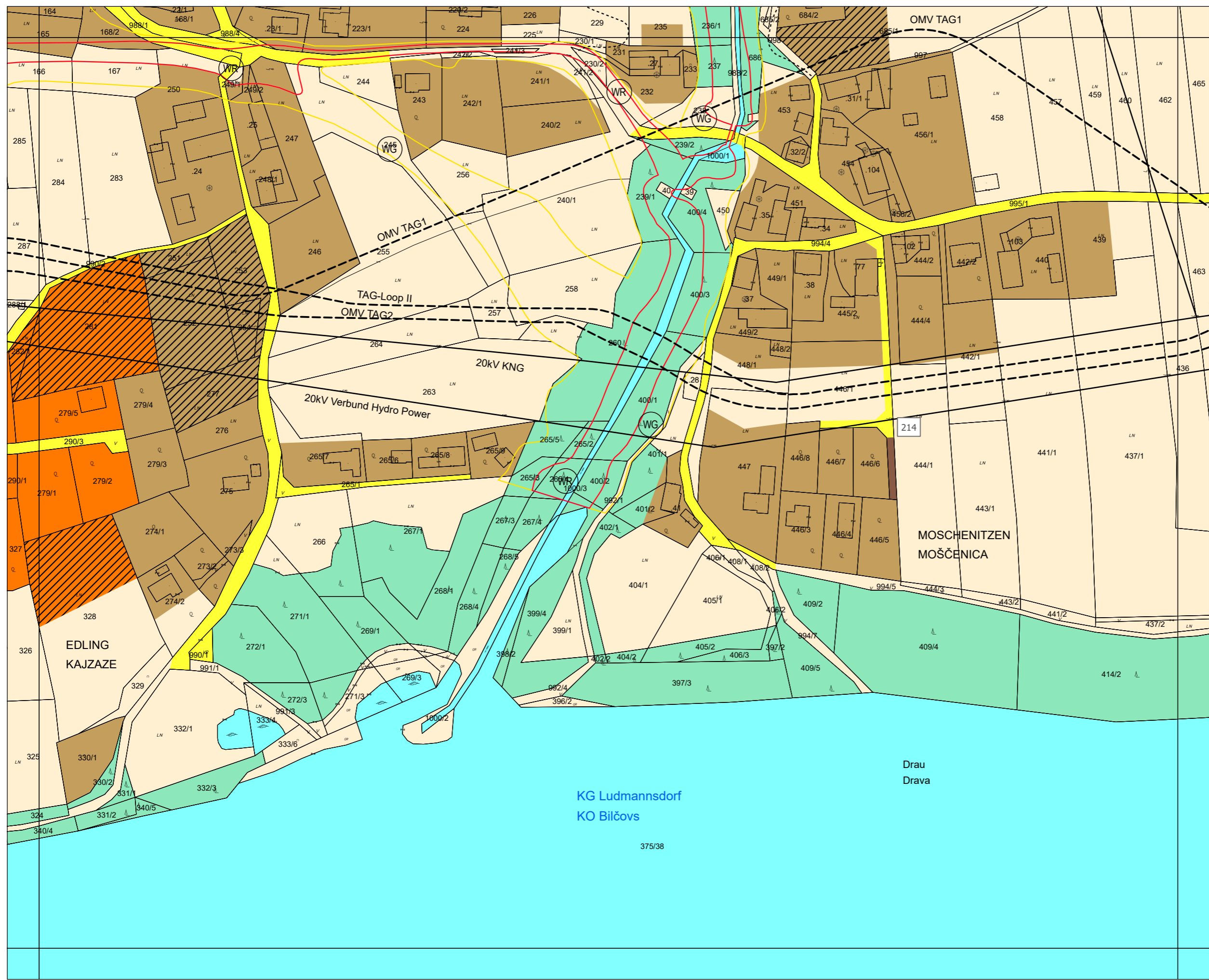


Flächenwidmungsplan
Načrt namembnosti površin




Gemeinde Ludmannsdorf
Občina Bilčovs

Blattschnittnummer
Številka lista
5216-35/1

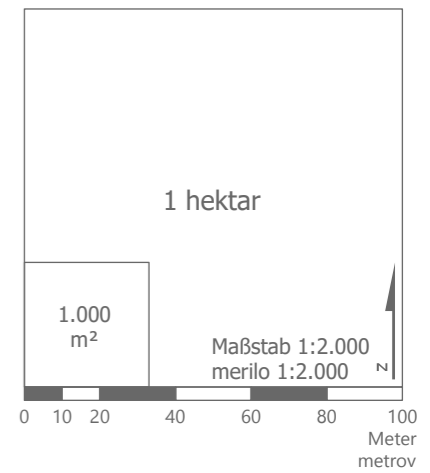
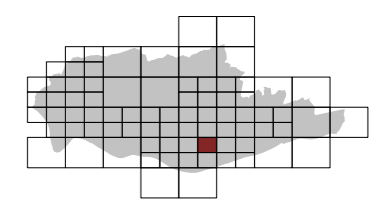
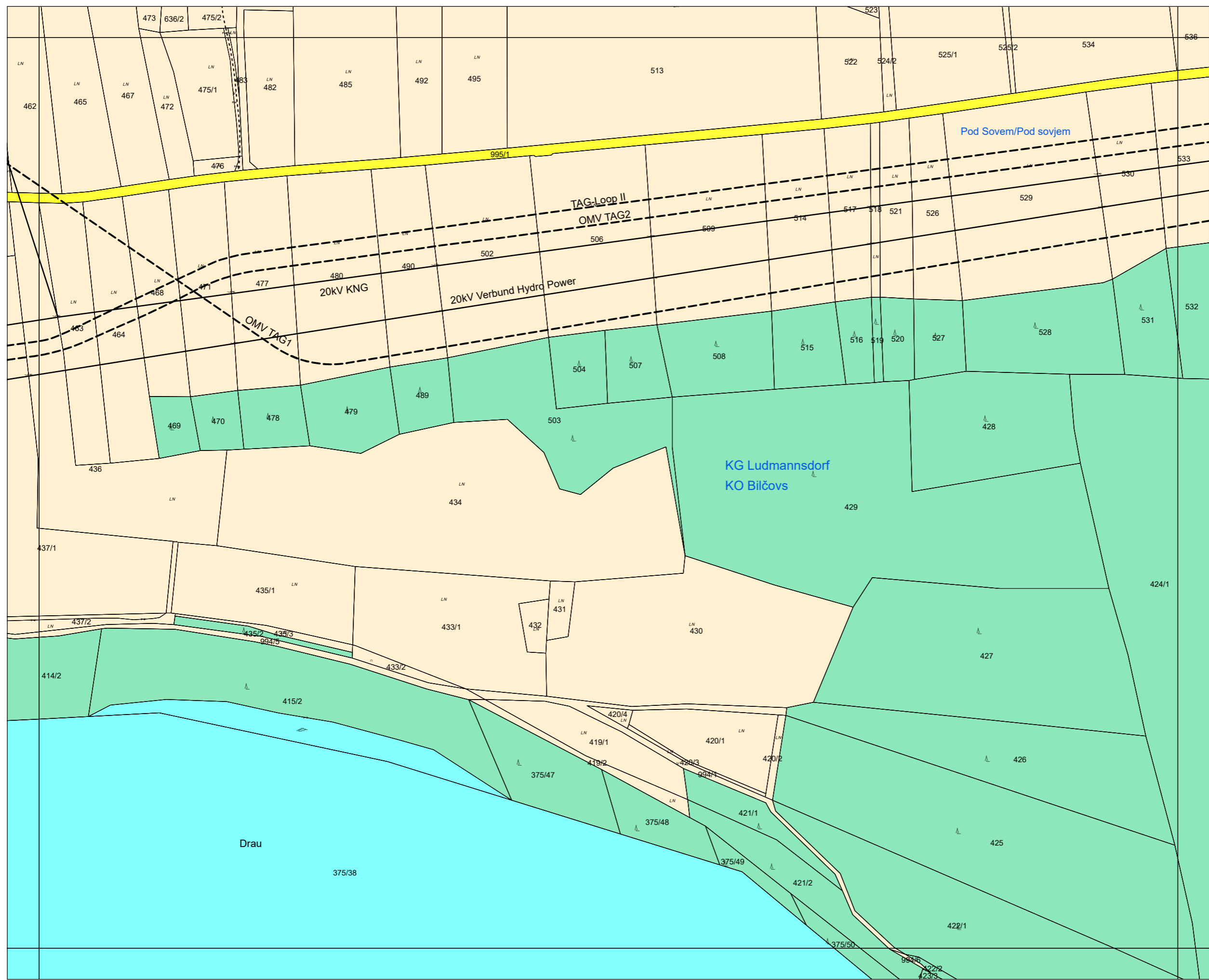


Flächenwidmungsplan
Načrt namembnosti površin




Gemeinde Ludmannsdorf
Občina Bilčovs

Blattschnittnummer
Številka lista
5216-35/2



Flächenwidmungsplan
Načrt namembnosti površin



Gemeinde Ludmannsdorf
Občina Bilčovs

Blattschnittnummer
Številka lista

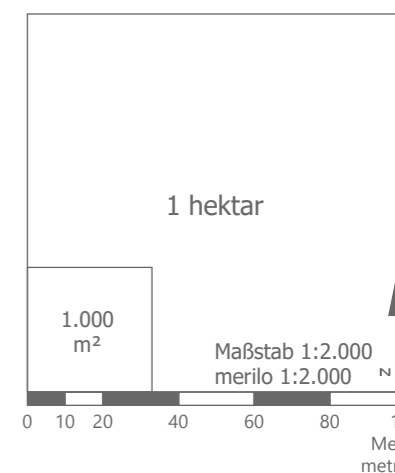
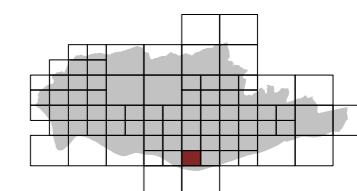
5216-35/3

375/38


KG Ludmannsdorf
KO Bilčovs

Drau
Drava

1001/4



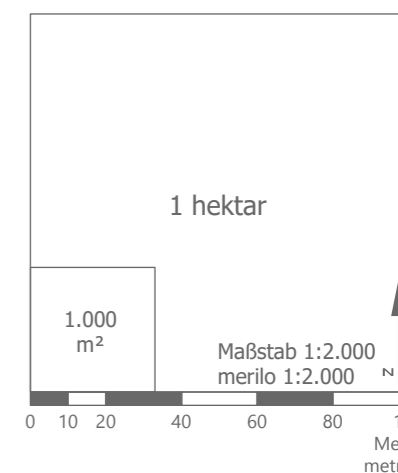
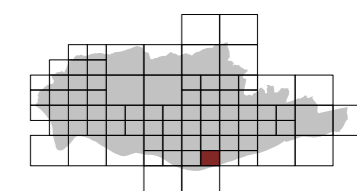
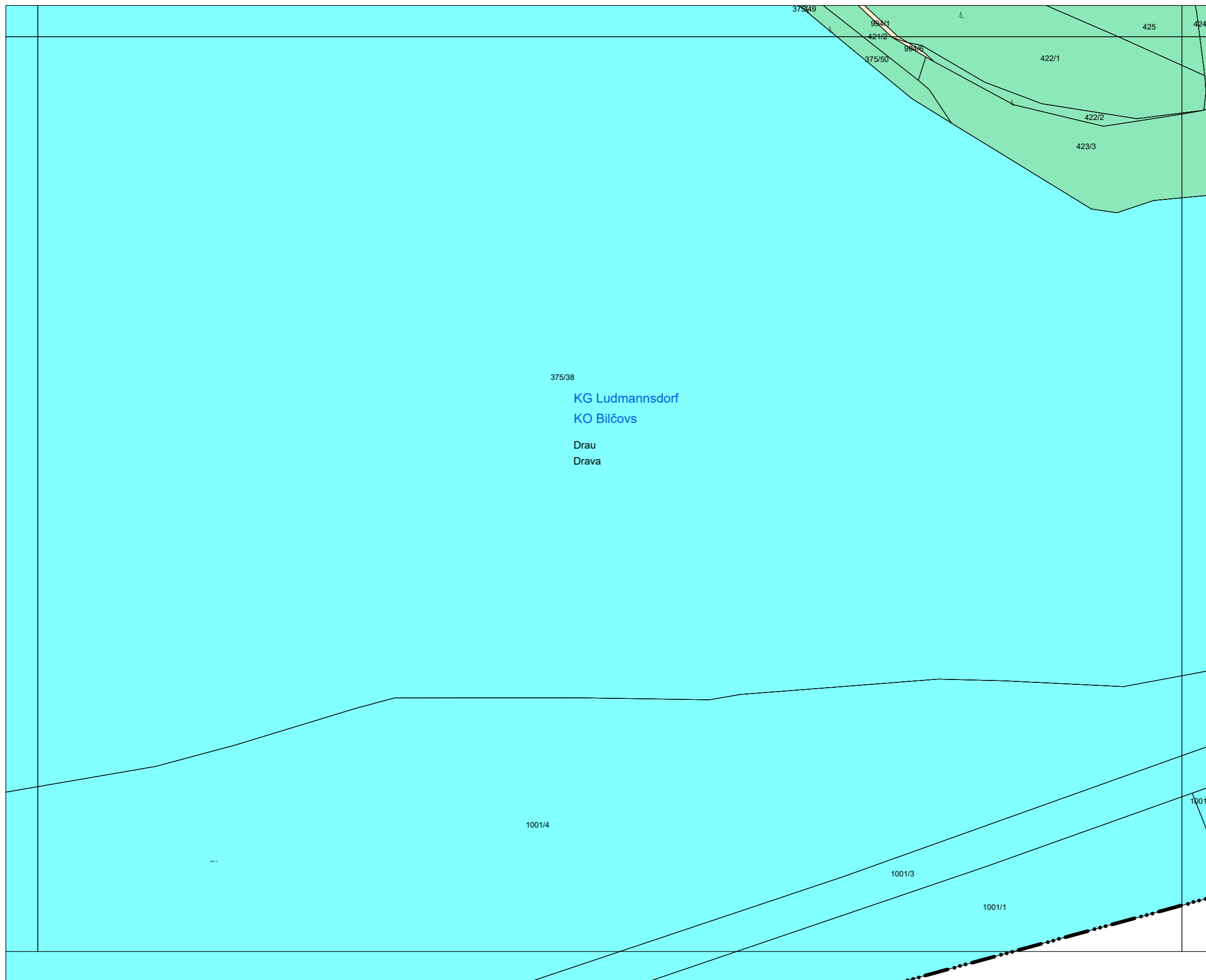
Flächenwidmungsplan
Načrt namembnosti površin




Gemeinde Ludmannsdorf
Občina Bilčovs

Blattschnittnummer
Številka lista

5216-35/4

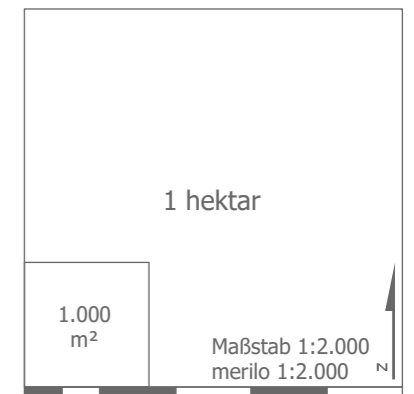
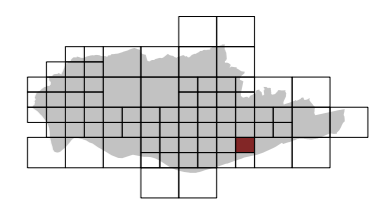
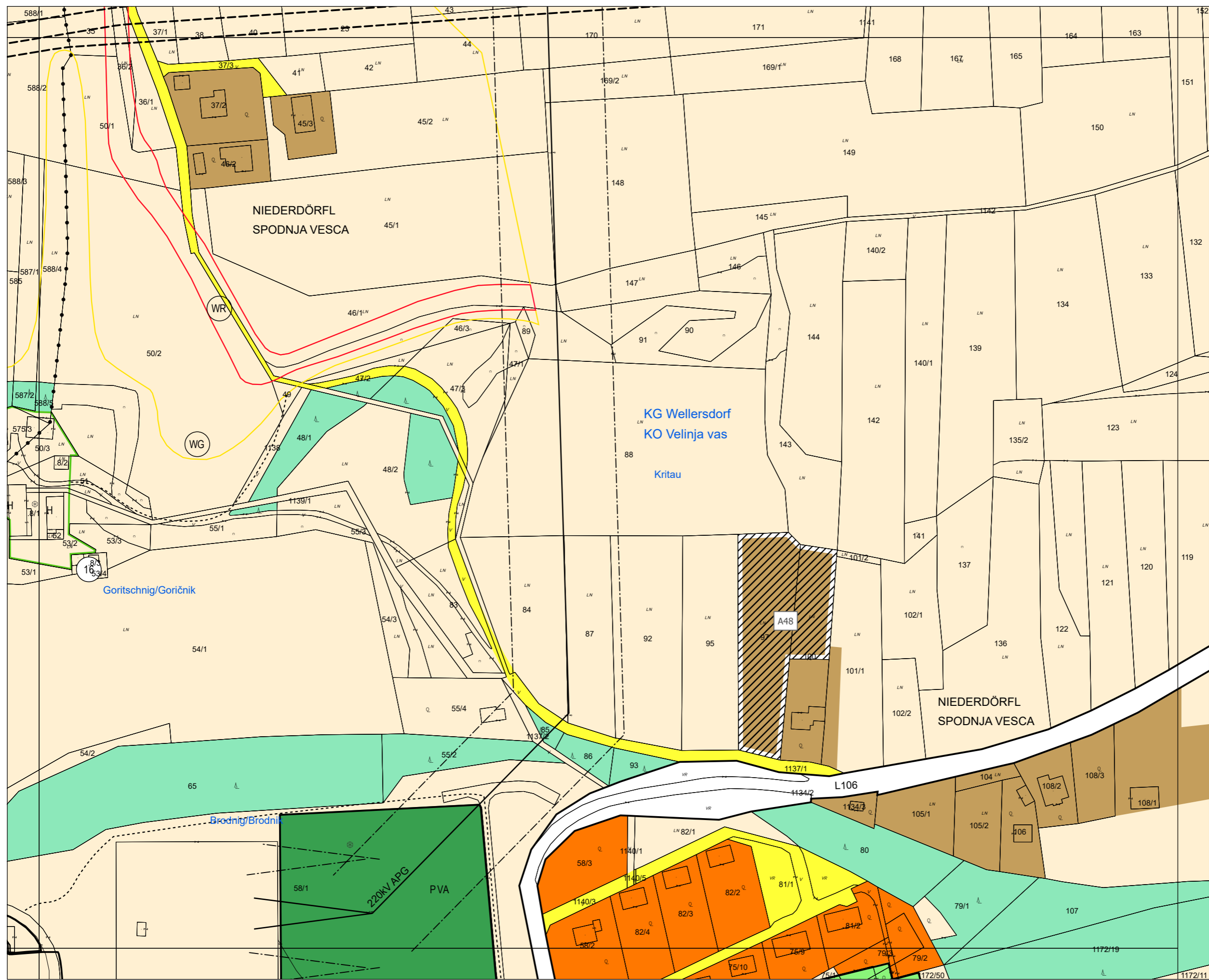


Flächenwidmungsplan
Načrt namembnosti površin




Gemeinde Ludmannsdorf
Občina Bilčovs

Blattschnittnummer
Številka lista
5216-36/2



Flächenwidmungsplan
Načrt namembnosti površin

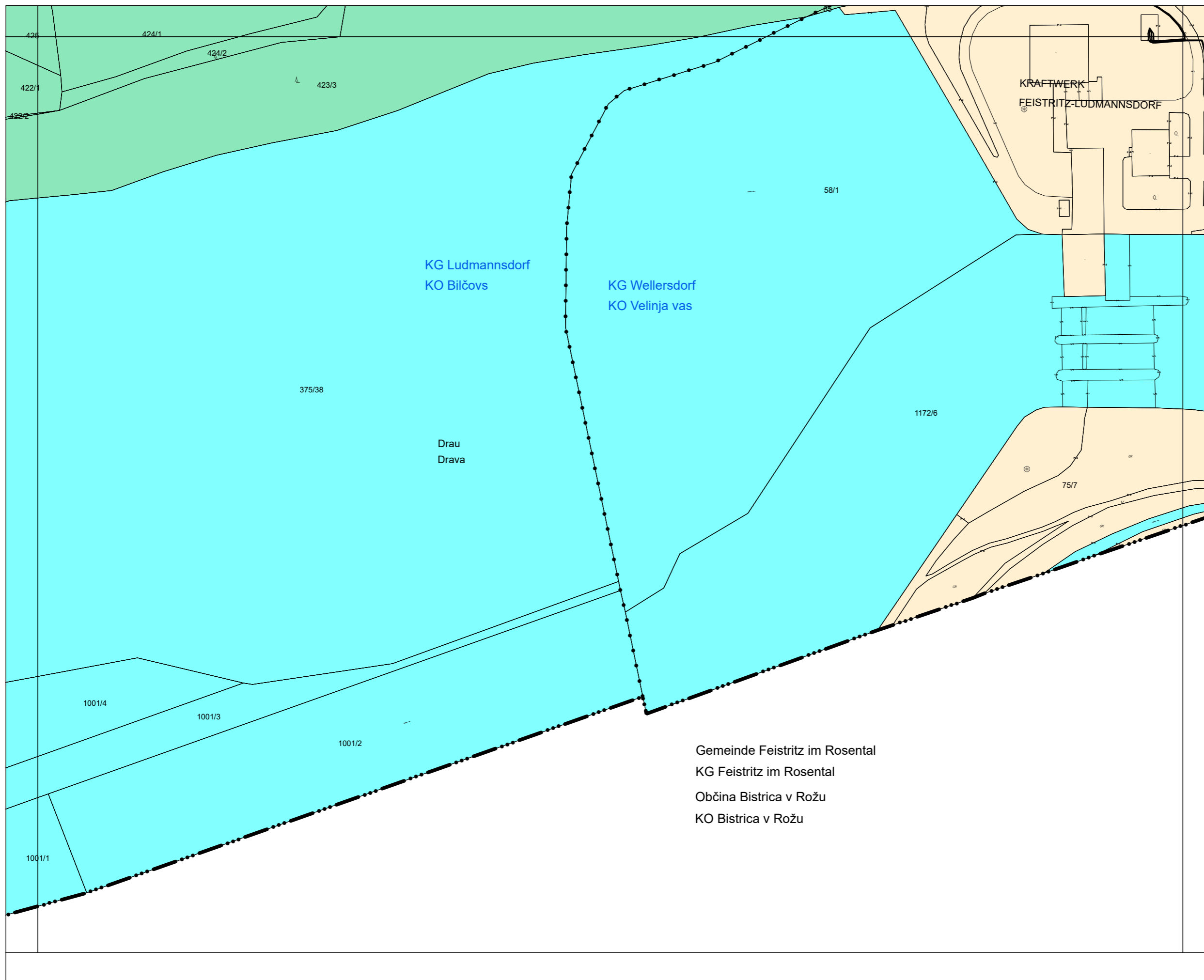


Gemeinde Ludmannsdorf
Občina Bilčovs

Blattschnittnummer

Številka lista

5216-36/3

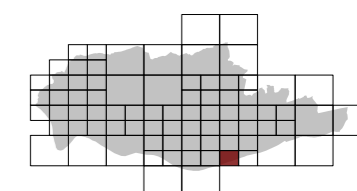


KG Ludmannsdorf
KO Bilčovs

KG Wellersdorf
KO Velinja vas

Drau
Drava

Gemeinde Feistritz im Rosental
KG Feistritz im Rosental
Občina Bistrica v Rožu
KO Bistrica v Rožu



1 hektar


1.000
m²

Maßstab 1:2.000
merilo 1:2.000

0 10 20 40 60 80 100
Meter
metrov

RPK ZT-GmbH
RaumPlanung RaumKultur

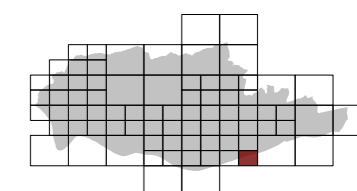
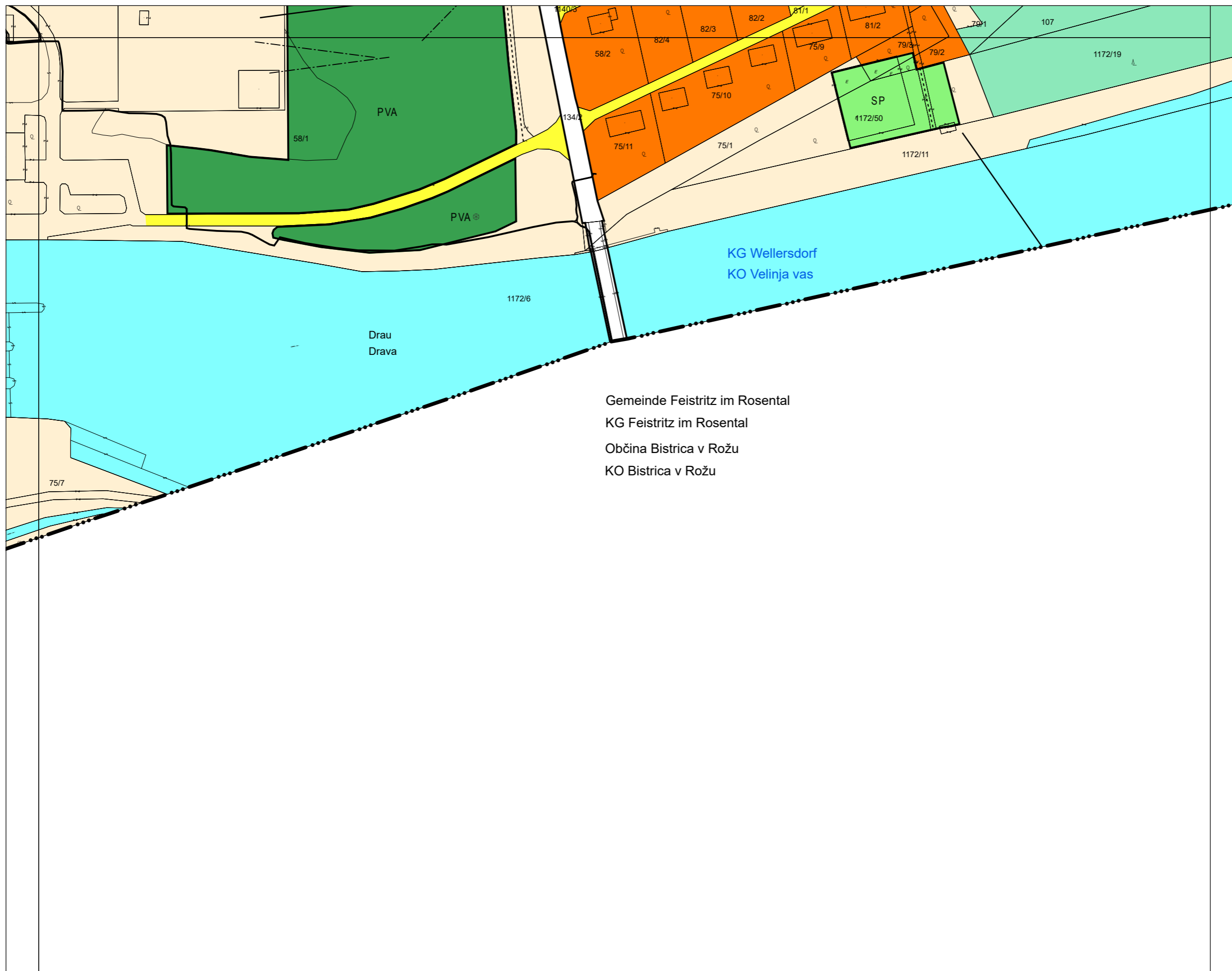
Flächenwidmungsplan
Načrt namembnosti površin



Gemeinde Ludmannsdorf
Občina Bilčovs

Blattschnittnummer
Številka lista

5216-36/4



1 hektar




0 10 20 40 60 80 100
Meter
metrov

Blattschnitte gemäß Mappenblätter BEV

Listi karte v skladu z listi iz katastrskega načrta Zveznega urada za mere in geodetske zadeve

1:4.000

Flächenwidmungsplan
Načrt namembnosti površin



Gemeinde Ludmannsdorf
Občina Bilčovs

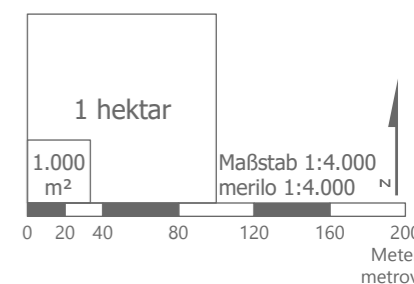
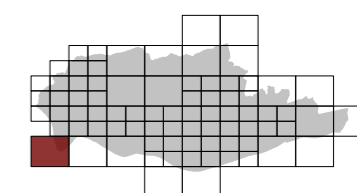
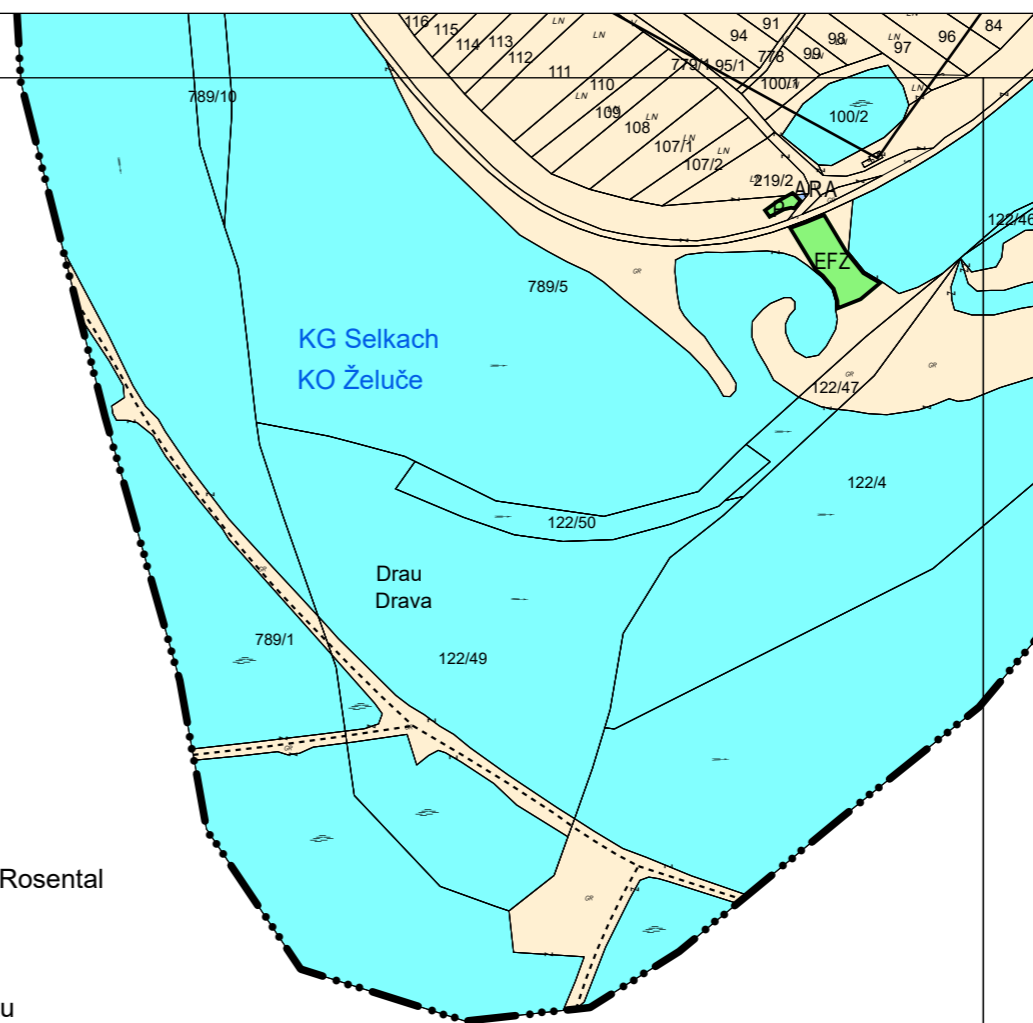
Blattschnittnummer

Številka lista


5116-39

Gemeinde St. Jakob im Rosental
KG Maria Elend

Občina Šentjakob v Rožu
KO Podgorje



**Flächenwidmungsplan
Načrt namembnosti površin**

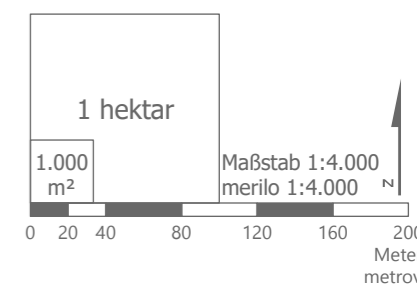
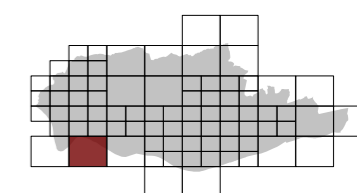
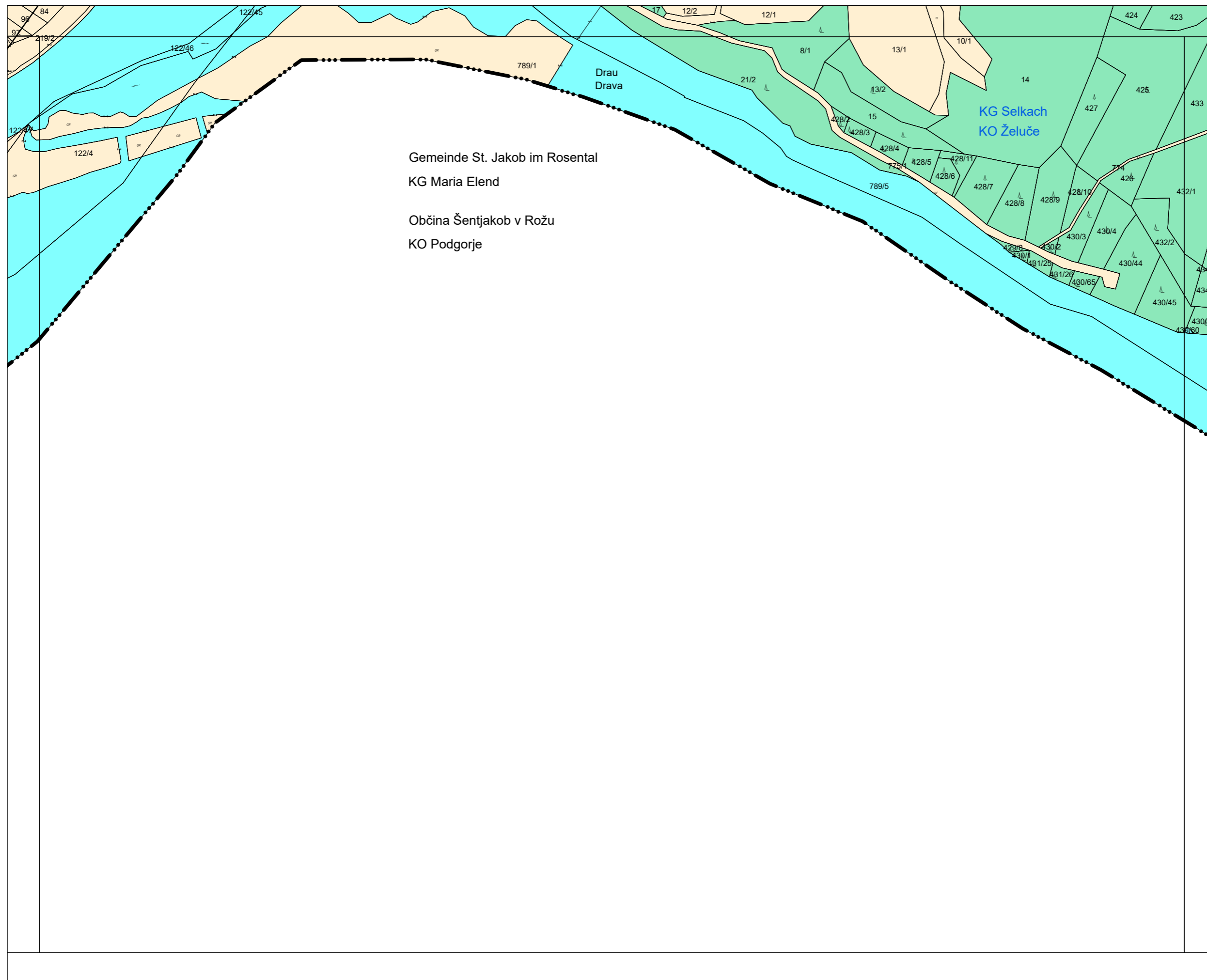


**Gemeinde Ludmannsdorf
Občina Bilčovs**

Blattschnittnummer

Številka lista

5116-40



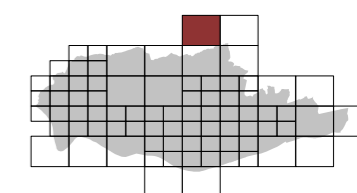
Flächenwidmungsplan
Načrt namembnosti površin



Gemeinde Ludmannsdorf
Občina Bilčovs

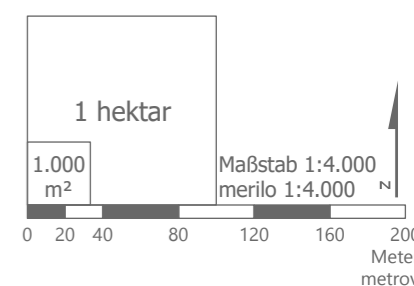
Blattschnittnummer
Številka lista

5216-03




Gemeinde Keutschach am See
KG Plescherken

Občina Hodiše ob jezeru
KO Plešerka



Flächenwidmungsplan
Načrt namembnosti površin




Gemeinde Ludmannsdorf
Občina Bilčovs

Blattschnittnummer

Številka lista

5216-04



Gemeinde Keutschach am See

KG Plescherken

Občina Hodiše ob jezeru

KO Plešerka

Gemeinde Köttmannsdorf

KG Wurdach

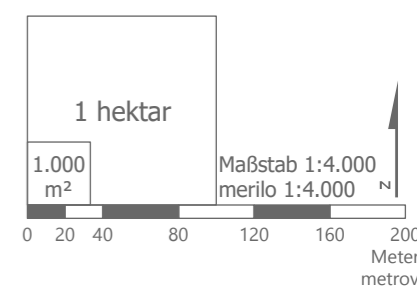
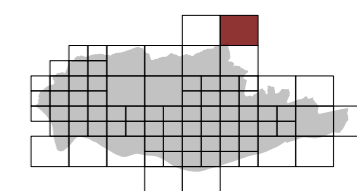
Občina Kotmara vas

KO Vrđi

KG Großkleinberg

KO Mala Gora

340

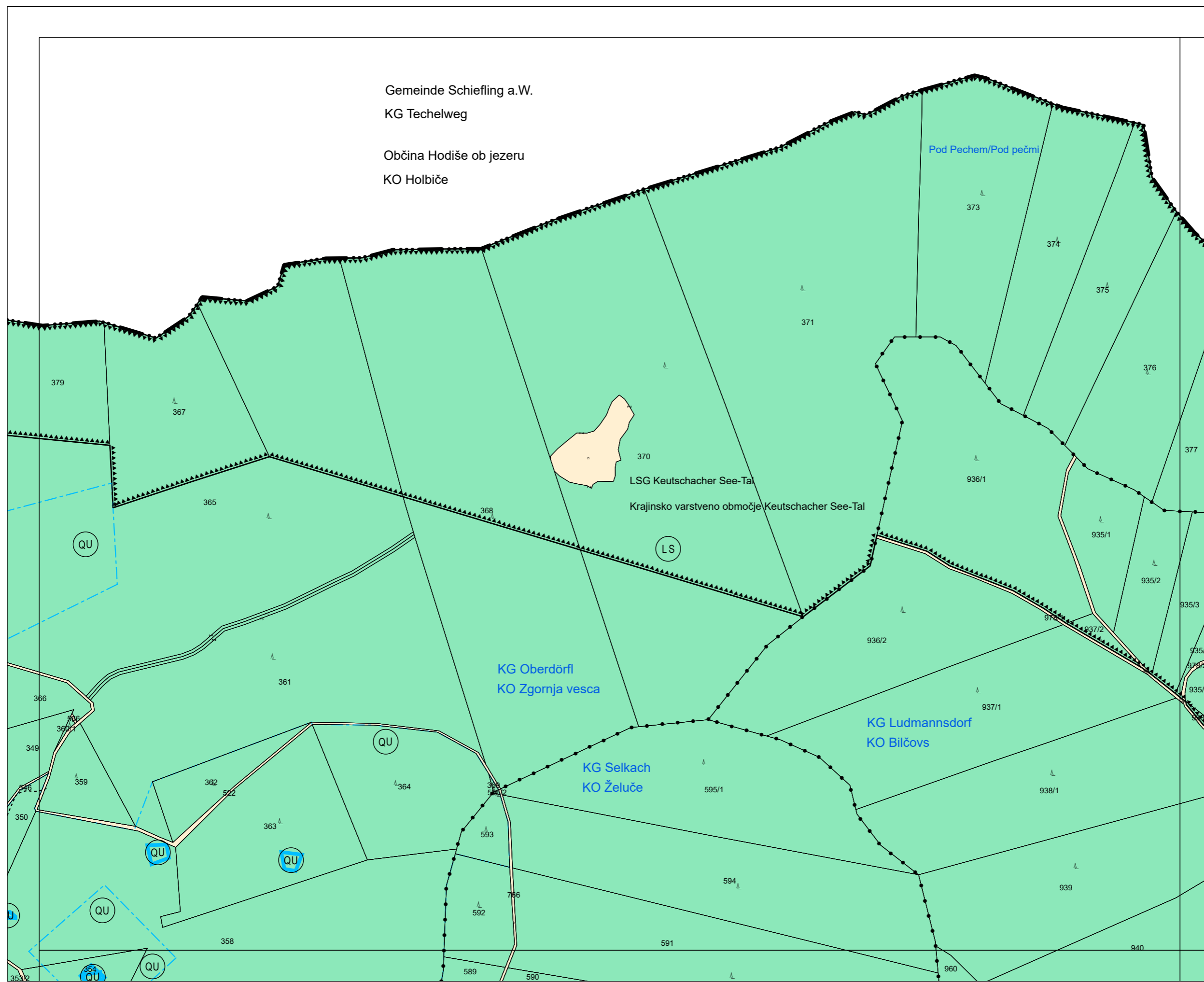


Flächenwidmungsplan
Načrt namembnosti površin



Gemeinde Ludmannsdorf
Občina Bilčovs

Blattschnittnummer
Številka lista
5216-09



Gemeinde Schiefeling a.W.
KG Techelweg

Občina Hodiše ob jezeru
KO Holbiče

Pod Pechem/Pod pečmi

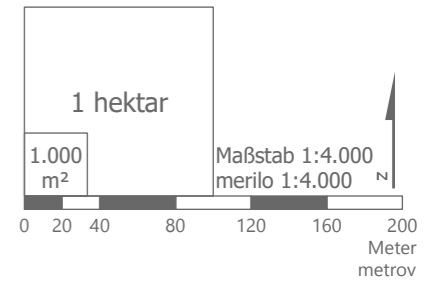
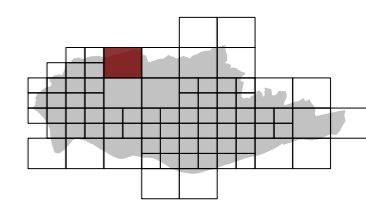


LSG Keutschacher See-Tal
Krajinsko varstveno območje Keutschacher See-Tal

KG Oberdörf
KO Zgornja vesca

KG Ludmannsdorf
KO Bilčovs

KG Selkach
KO Želuče

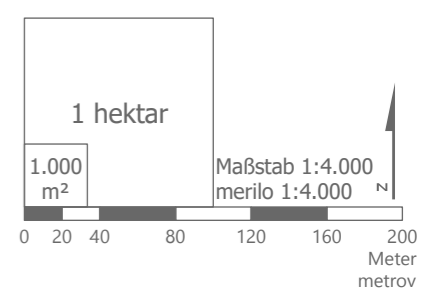
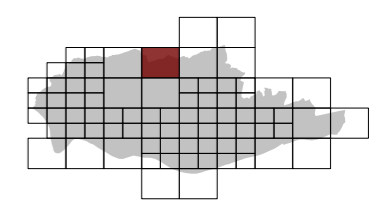
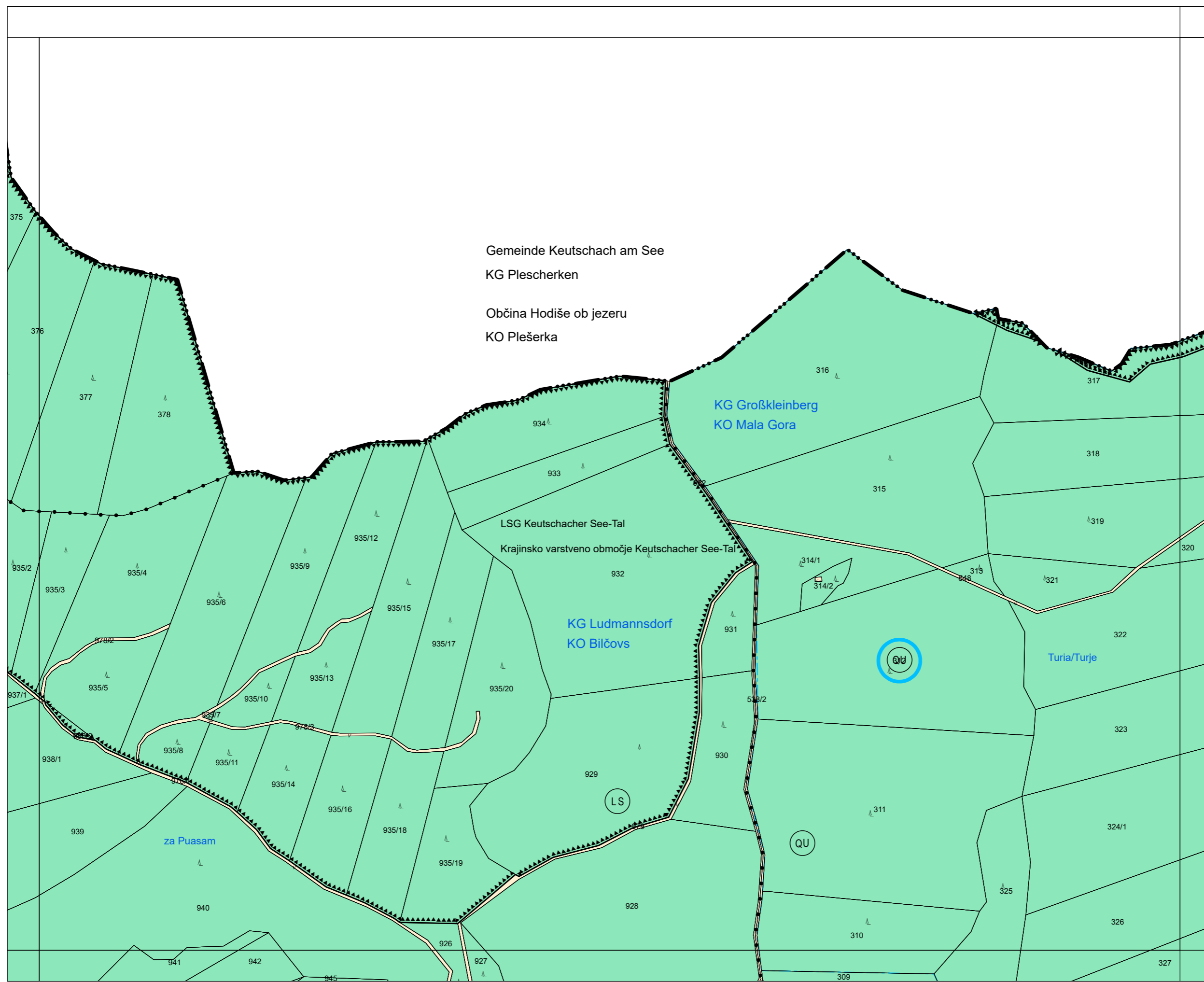


Flächenwidmungsplan
Načrt namembnosti površin



Gemeinde Ludmannsdorf
Občina Bilčovs

Blattschnittnummer
Številka lista
5216-10

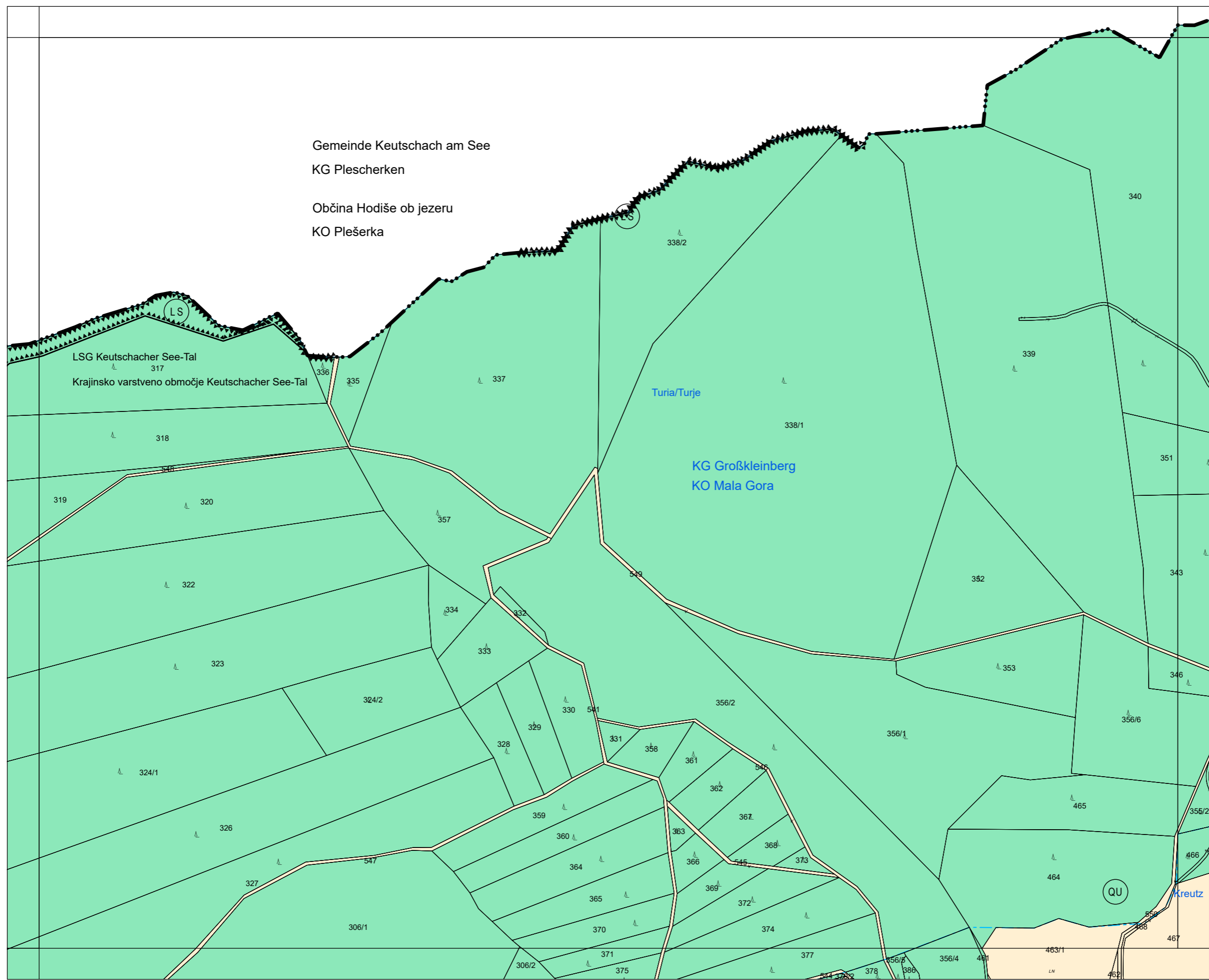


Flächenwidmungsplan
Načrt namembnosti površin

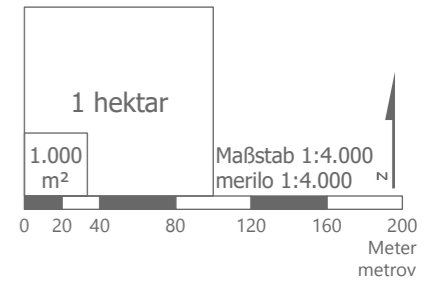
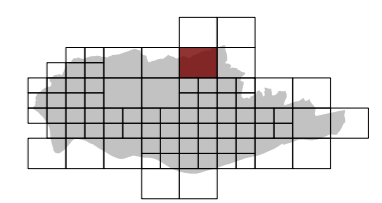


Gemeinde Ludmannsdorf
Občina Bilčovs

Blattschnittnummer
Številka lista
5216-11



Gemeinde Keutschach am See
KG Plescherken
Občina Hodiše ob jezeru
KO Plešerka

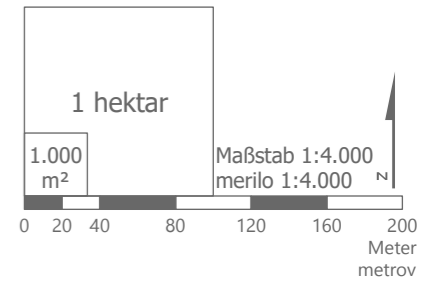
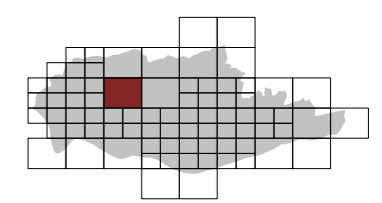
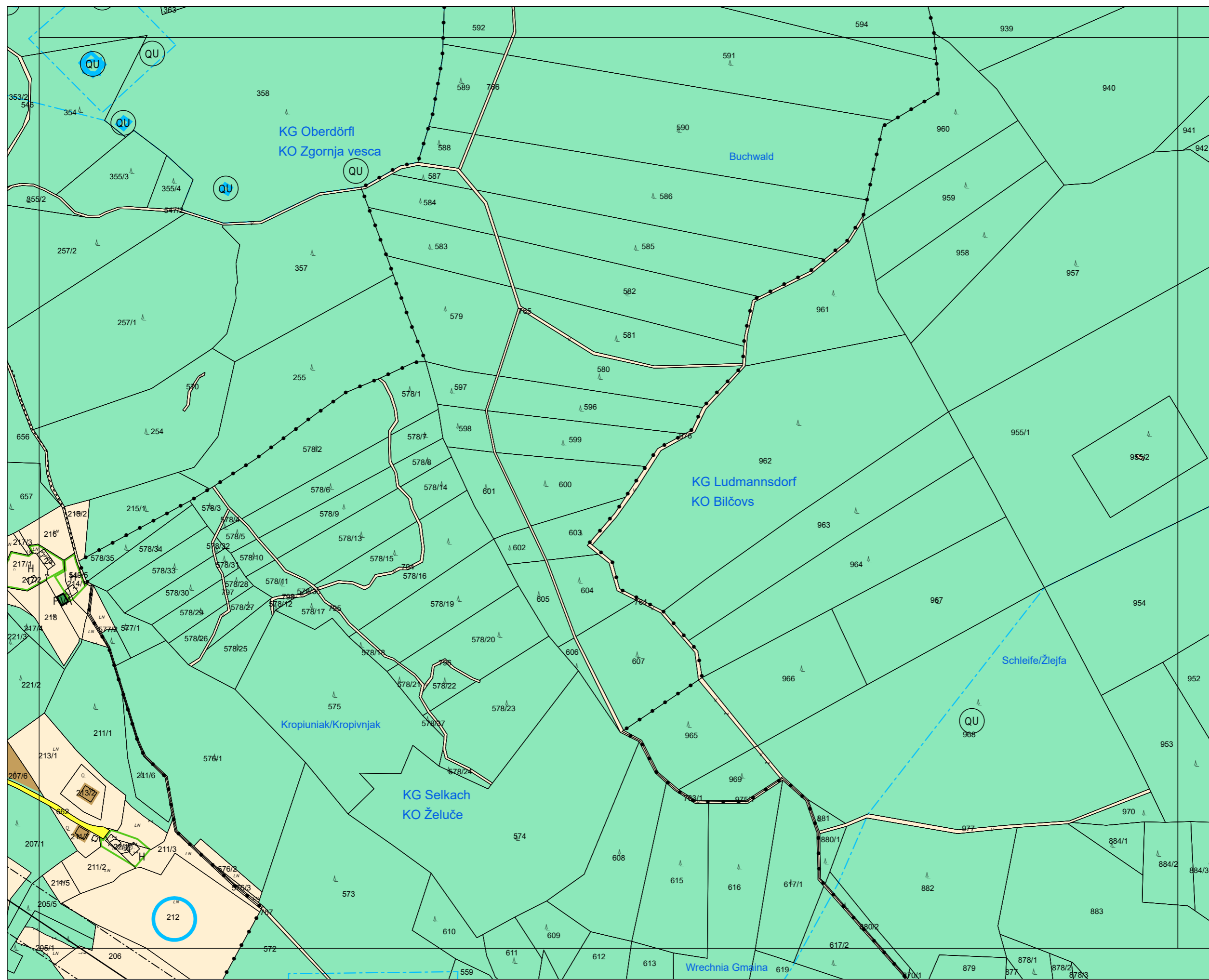


Flächenwidmungsplan
Načrt namembnosti površin



Gemeinde Ludmannsdorf
Občina Bilčovs

Blattschnittnummer
Številka lista
5216-17



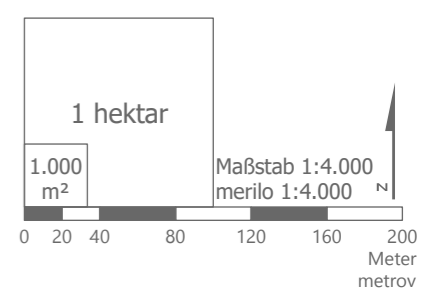
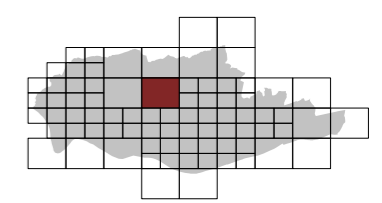
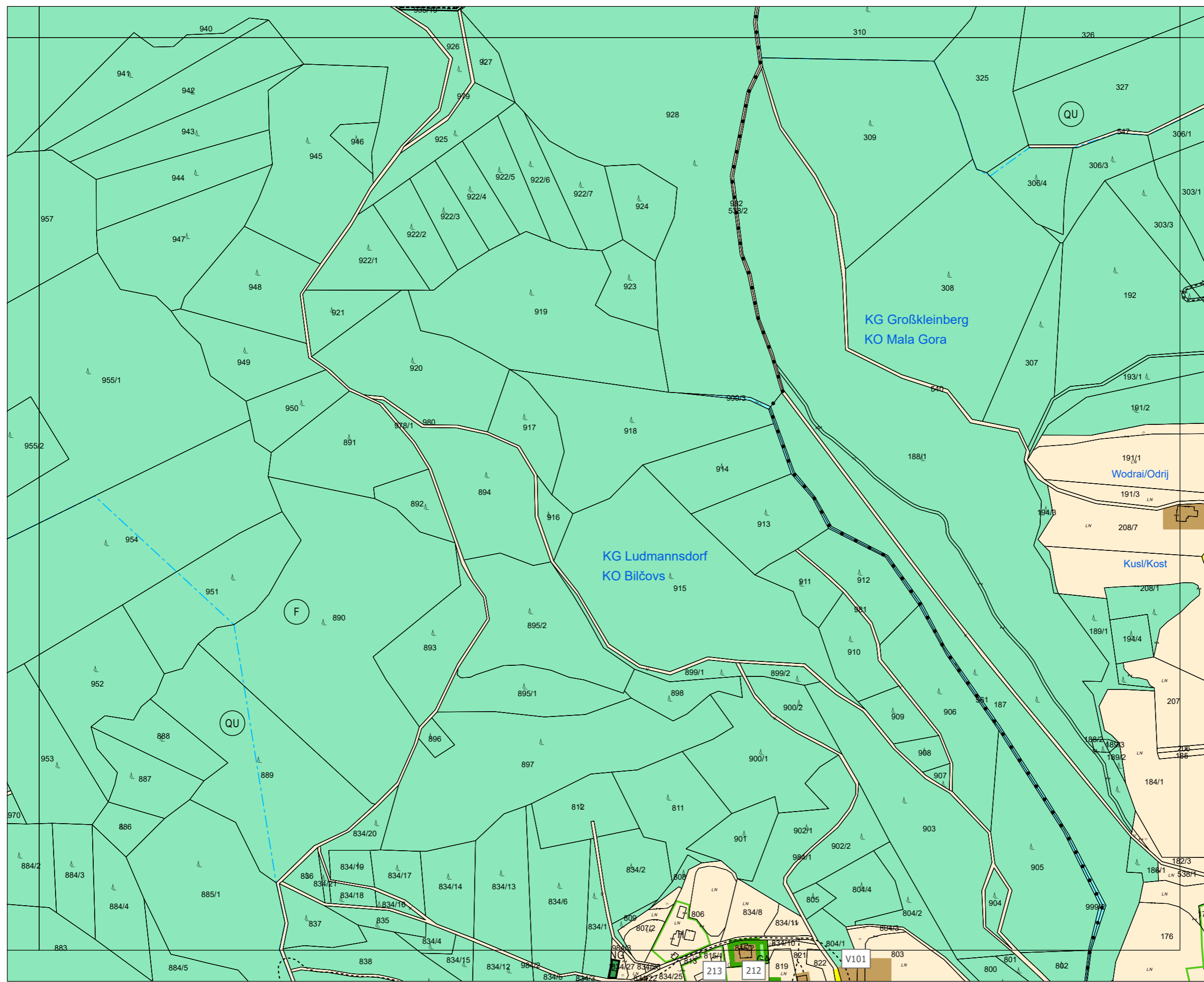
RPK ZT-GmbH
RaumPlanung RaumKultur

Flächenwidmungsplan
Načrt namembnosti površin



Gemeinde Ludmannsdorf
Občina Bilčovs

Blattschnittnummer
Številka lista
5216-18



RPK ZT-GmbH
RaumPlanung RaumKultur

Flächenwidmungsplan
Načrt namembnosti površin

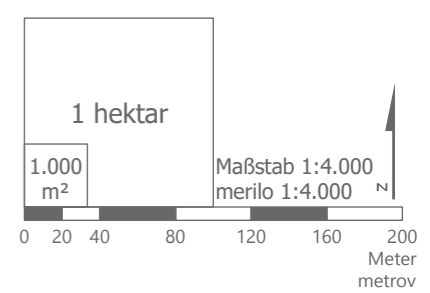
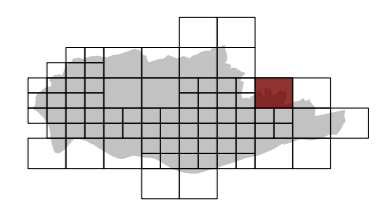
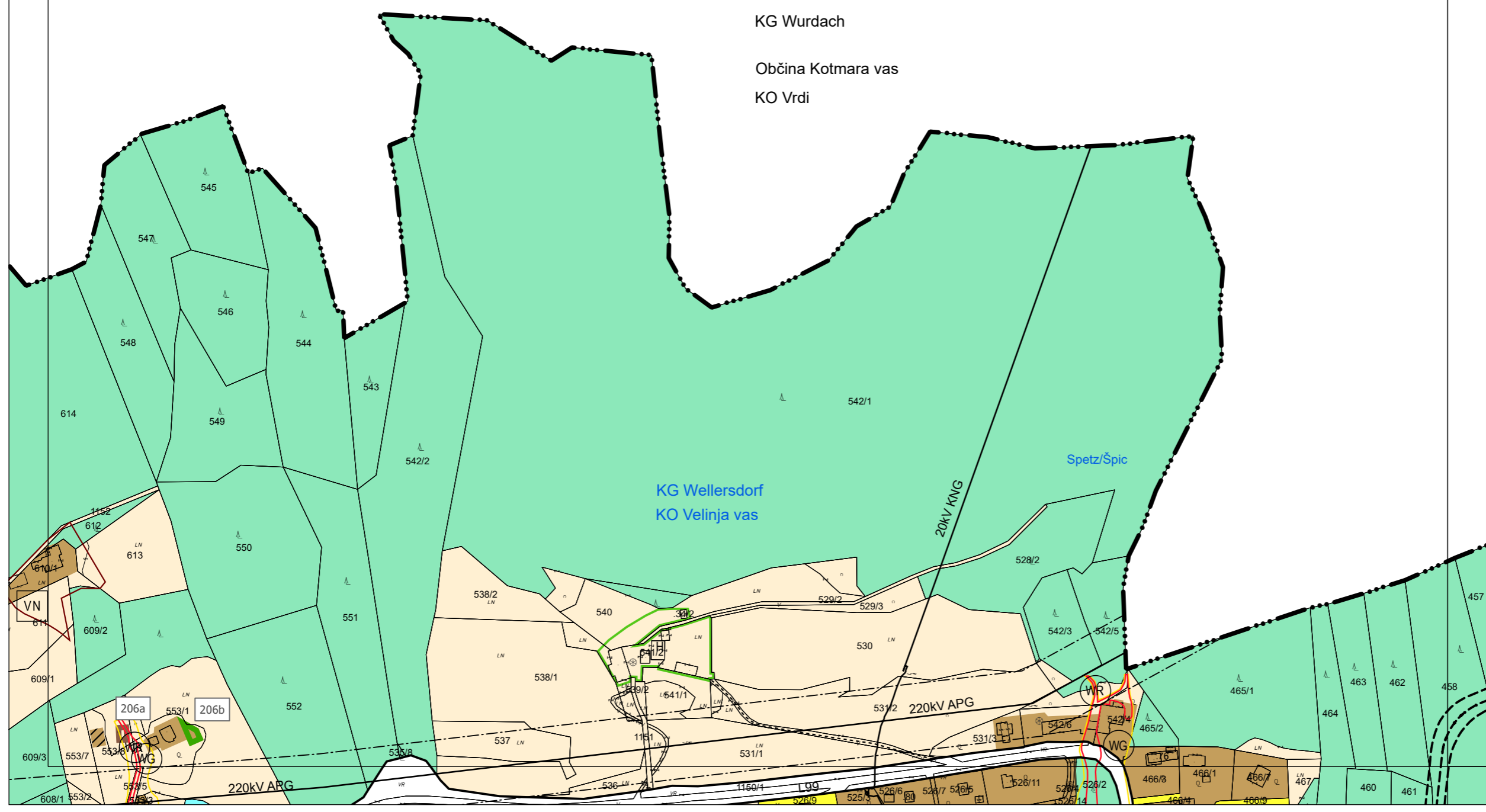


Gemeinde Ludmannsdorf
Občina Bilčovs


Blattschnittnummer
Številka lista
5216-21

Gemeinde Köttmannsdorf
KG Wurdach

Občina Kotmara vas
KO Vrdi



Flächenwidmungsplan
Načrt namembnosti površin



Gemeinde Ludmannsdorf
Občina Bilčovs

Blattschnittnummer

Številka lista

5216-22

Gemeinde Köttmannsdorf

KG Wurdach

Občina Kotmara vas

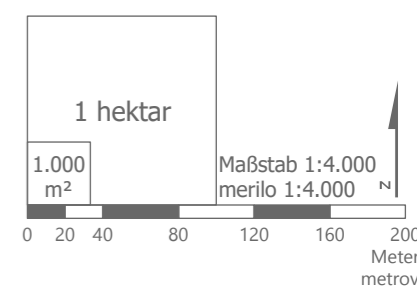
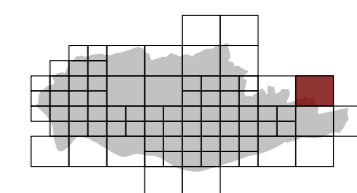
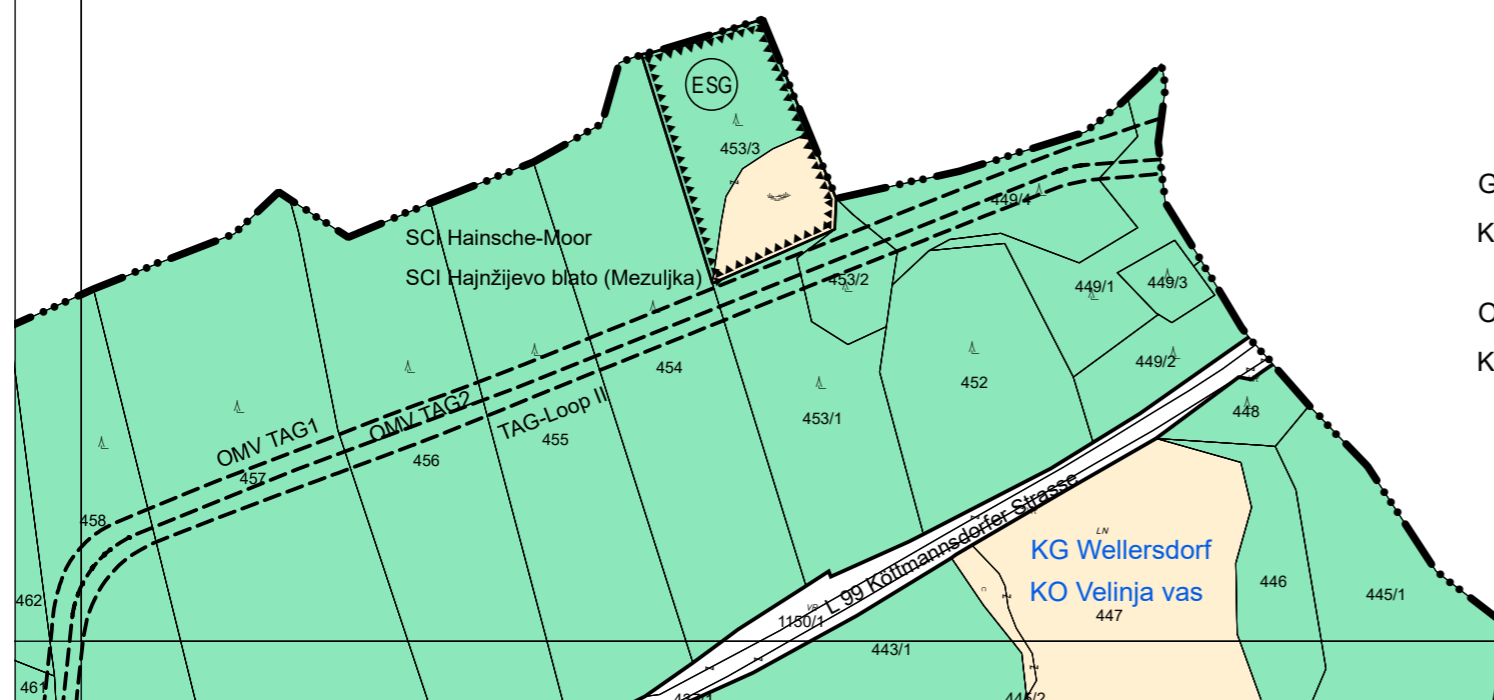
KO Vrđi

Gemeinde Köttmannsdorf

KG Köttmannsdorf


Občina Kotmara vas

KO Kotmara vas



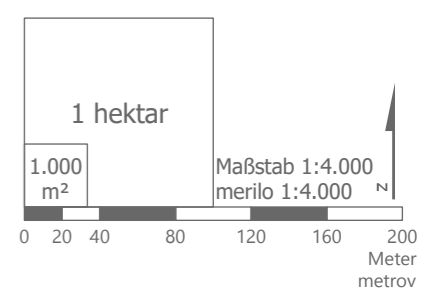
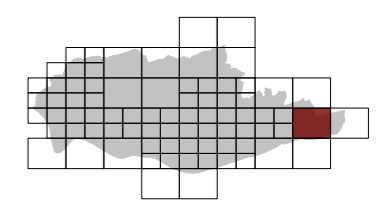
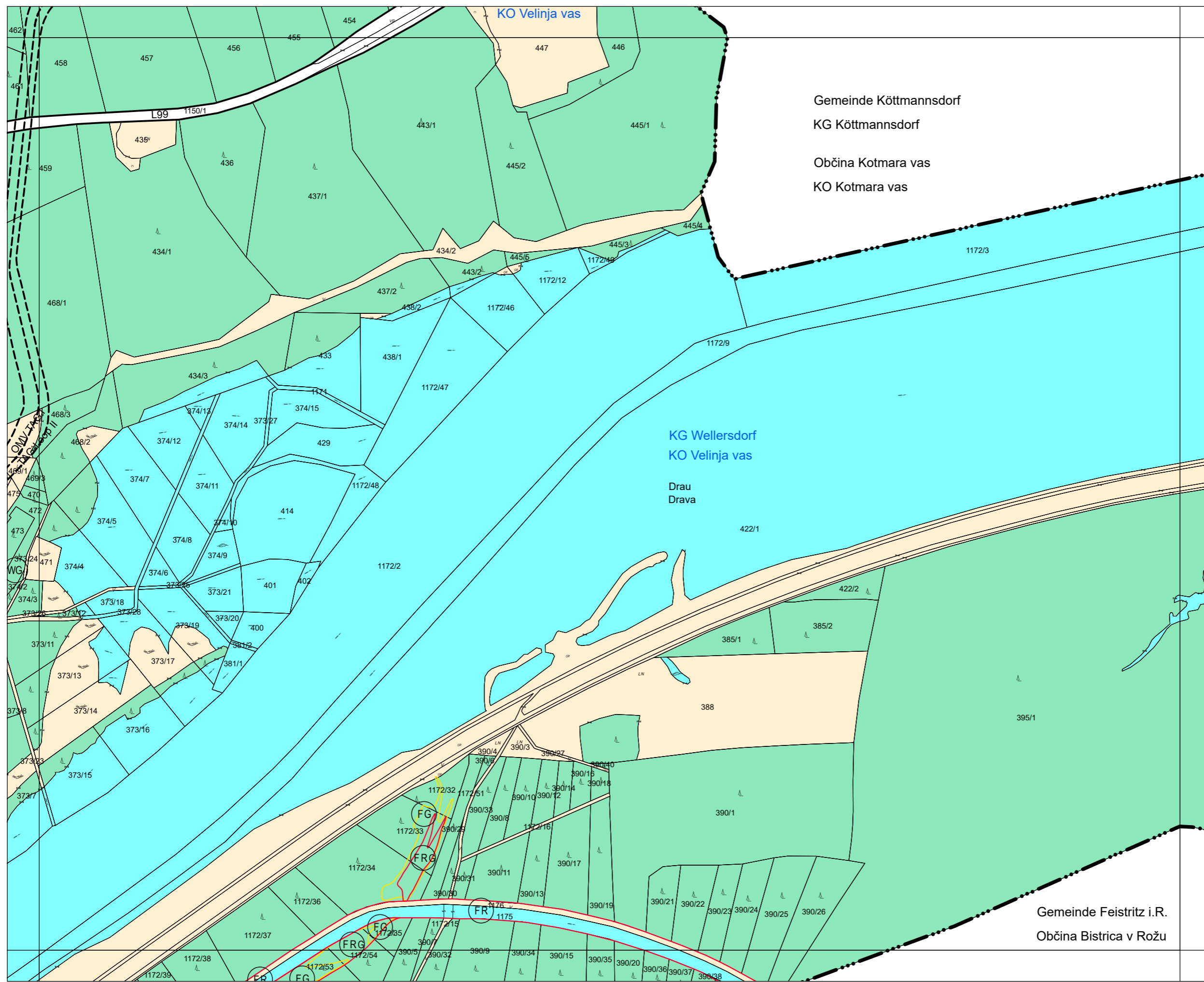
RPK ZT-GmbH
RaumPlanung RaumKultur

Flächenwidmungsplan
Načrt namembnosti površin




Gemeinde Ludmannsdorf
Občina Bilčovs

Blattschnittnummer
Številka lista
5216-30



RPK ZT-GmbH
RaumPlanung RaumKultur

Flächenwidmungsplan
Načrt namembnosti površin

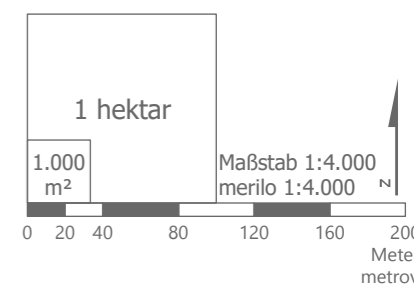
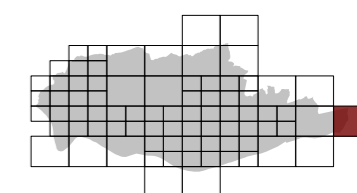
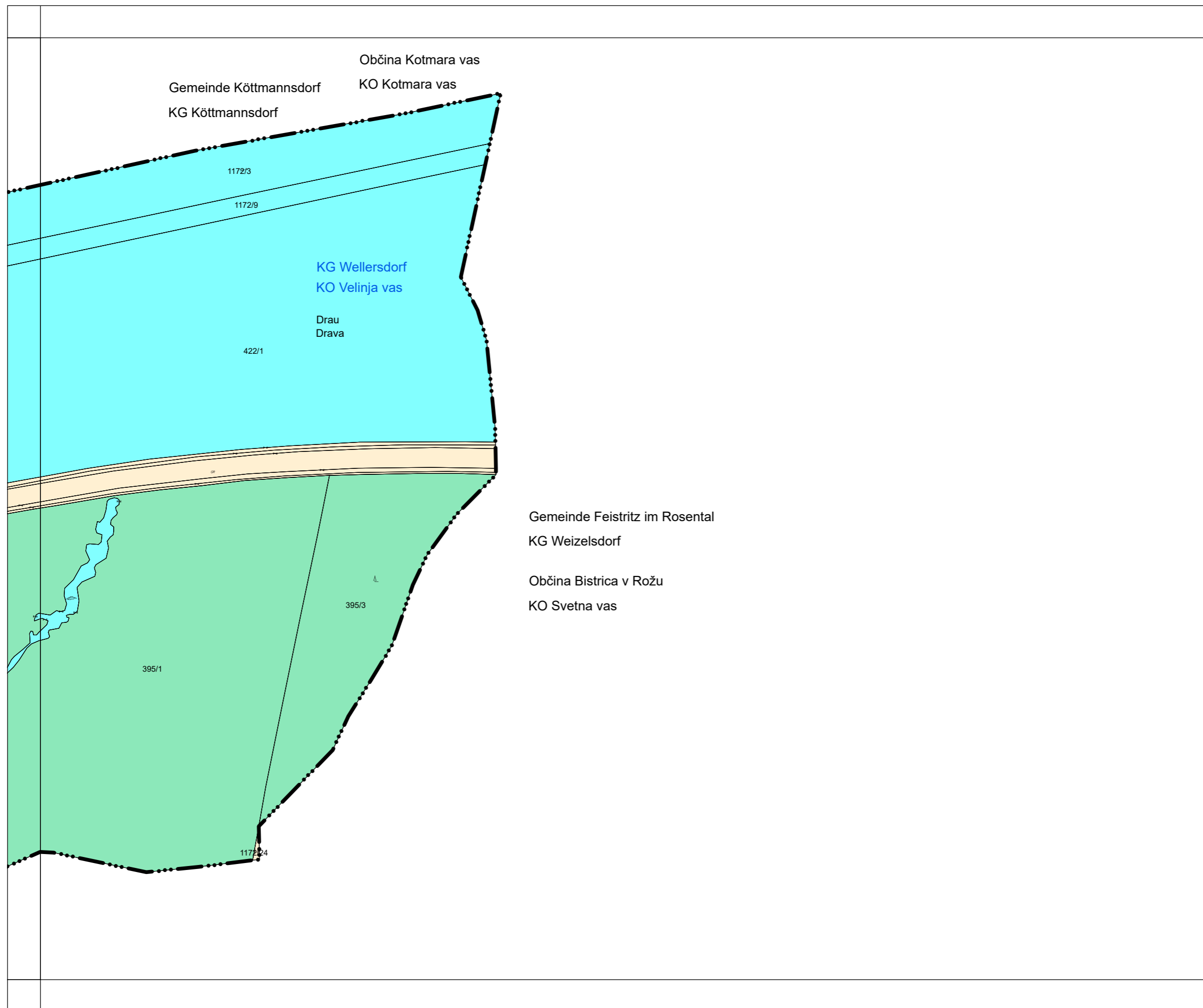


Gemeinde Ludmannsdorf
Občina Bilčovs


Blattschnittnummer

Številka lista

5216-31

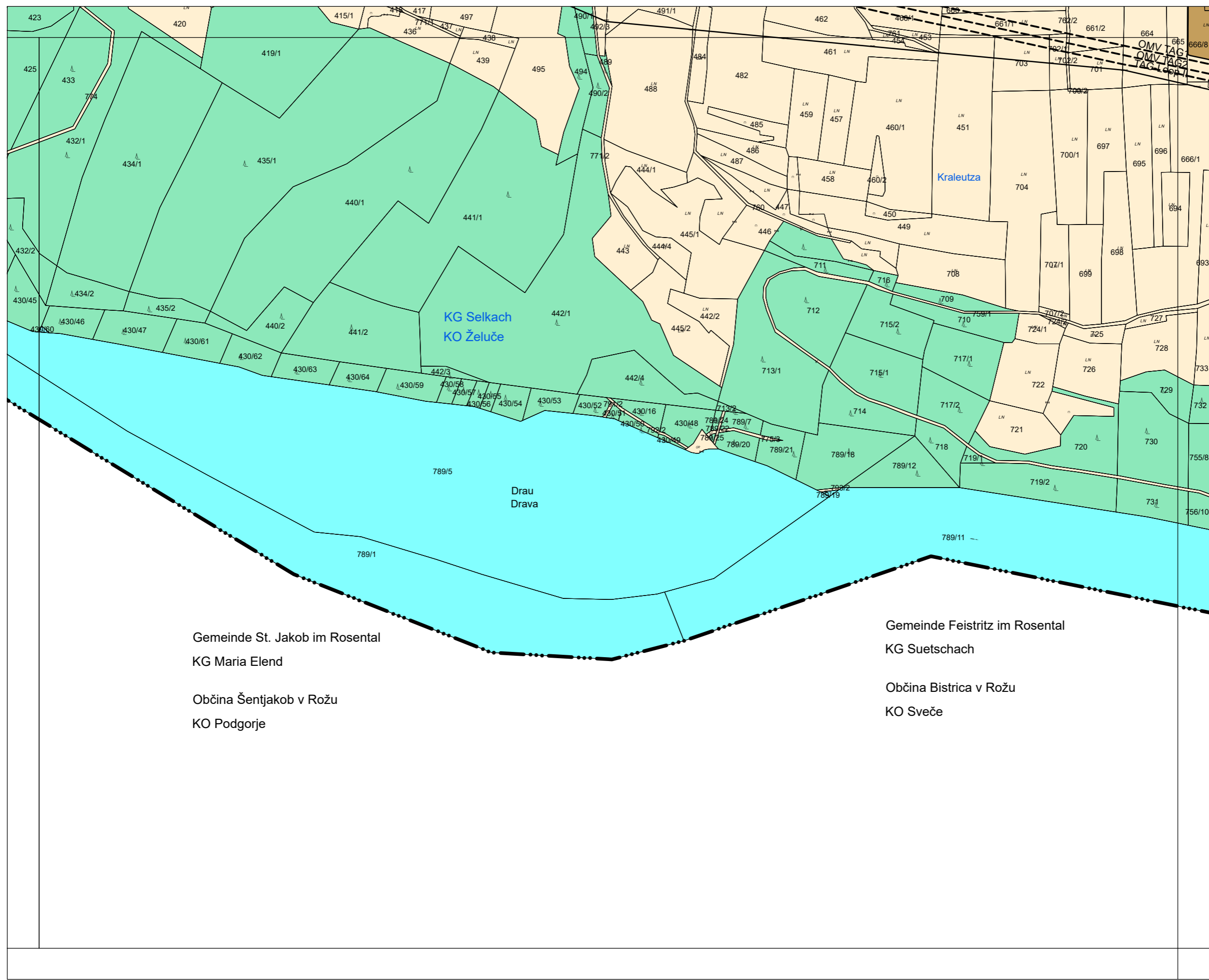


Flächenwidmungsplan
Načrt namembnosti površin



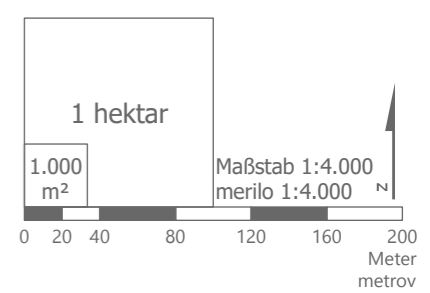
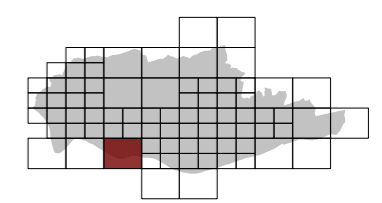
Gemeinde Ludmannsdorf
Občina Bilčovs

Blattschnittnummer
Številka lista
5216-33




Gemeinde St. Jakob im Rosental
KG Maria Elend
Občina Šentjakob v Rožu
KO Podgorje

Gemeinde Feistritz im Rosental
KG Suetschach
Občina Bistrica v Rožu
KO Sveče

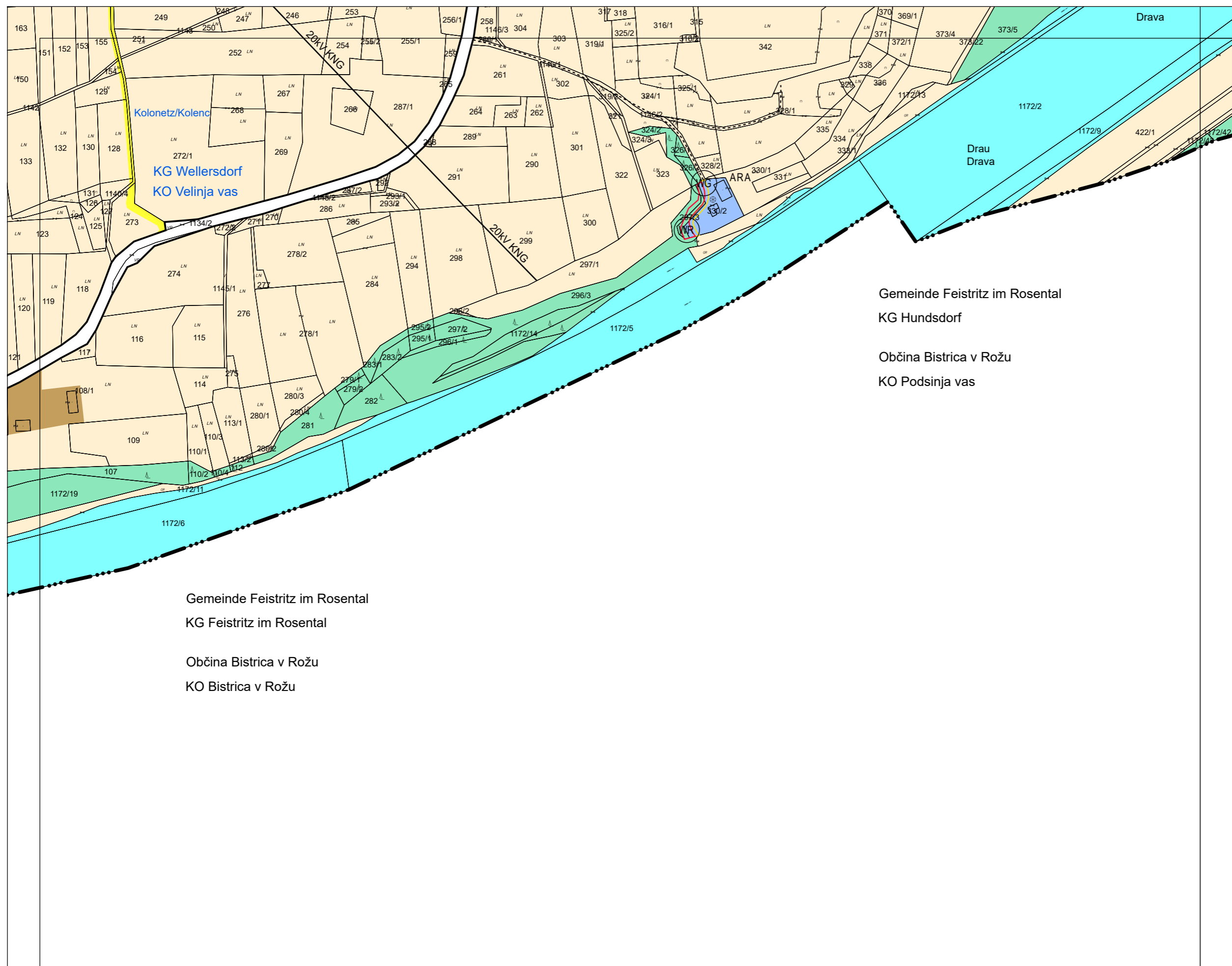


Flächenwidmungsplan
Načrt namembnosti površin



Gemeinde Ludmannsdorf
Občina Bilčovs

Blattschnittnummer
Številka lista
5216-37

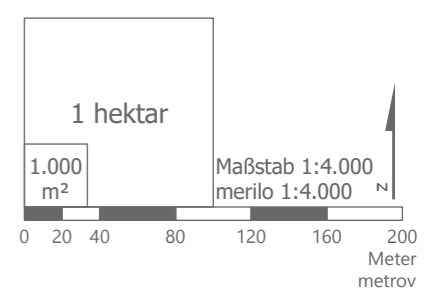
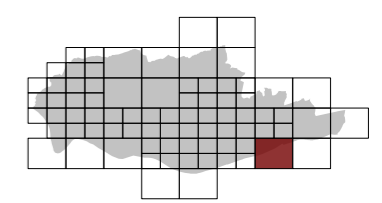


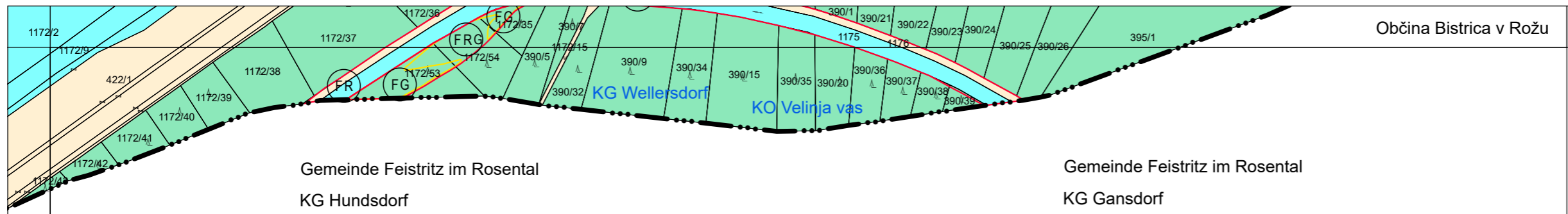
Gemeinde Feistritz im Rosental
KG Hundsdorf

Občina Bistrica v Rožu
KO Podsinja vas

Gemeinde Feistritz im Rosental
KG Feistritz im Rosental

Občina Bistrica v Rožu
KO Bistrica v Rožu





Občina Bistrica v Rožu

Gemeinde Feistritz im Rosental
 KG Hundsdorf
 Občina Bistrica v Rožu
 KO Podsinja vas

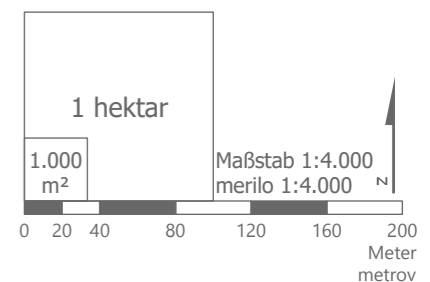
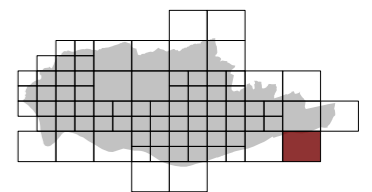
Gemeinde Feistritz im Rosental
 KG Gansdorf
 Občina Bistrica v Rožu
 KO Gosinja vas

Flächenwidmungsplan Načrt namembnosti površin




Gemeinde Ludmannsdorf
 Občina Bilčovs

Blattschnittnummer
 Številka lista
5216-38



Flächenwidmungsplan
Načrt namembnosti površin



Gemeinde Ludmannsdorf
Občina Bilčovs

Blattschnittnummer

Številka lista

5216-42

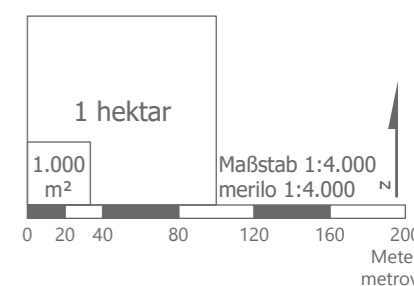
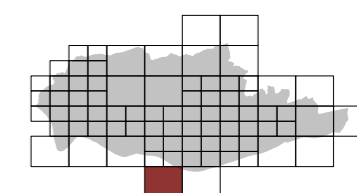
Gemeinde Feistritz im Rosental

KG Suetschach

Občina Bistrica v Rožu

KO Sveče

1001/1
1001/3
1001/4
375/38
KG Ludmannsdorf
KO Bilčovs



Flächenwidmungsplan
Načrt namembnosti površin



Gemeinde Ludmannsdorf
Občina Bilčovs

Blattschnittnummer
Številka lista

5216-43

