

# Marktgemeinde GURK

POLITISCHER BEZIRK ST. VEIT A.D. GLAN  
KÄRNTEN



9342 Gurk, Dr. Schnerich Straße 12

Tel. 04266-8125 Fax 04266-8125-5

e-mail: [gurk@ktn.gde.at](mailto:gurk@ktn.gde.at)

Gurk, am 10.2.2025

## VERORDNUNG

des Bürgermeisters der Marktgemeinde Gurk vom 10.2.2025, Zahl 144/2025, mit welcher auf den Verbindungsstraßen Pisweger Straße und Schnergasse infolge Straßensanierungsarbeiten (Brückenabtrag und Neubau der alten Pisweger Brücke – Nepomuk Brücke mit teilweiser Oberflächensanierung an den oa. Verbindungsstraßen) betreffend Straßenbenützung, vorübergehende Verkehrsbeschränkungen verfügt werden

Gemäß §§ 12 und 73 der Kärntner Allgemeinen Gemeindeordnung – K-AGO, LGBl. Nr. 66/1998, idgF LGBl 95/2024, und gemäß §§ 43, 44, 90 und 94 d Z 16 der StVO 1960, BGBl. Nr. 159/1960, zuletzt geändert durch BGBl. Nr. 52/2024, werden anlässlich der Durchführung von Sanierungsarbeiten an den zu sanierenden Verbindungsstraßen und sonstigen öffentlichen Straßen im Gemeindebereich von Gurk vorübergehend nachstehende polizeiliche Verkehrsmaßnahmen verordnet:

### § 1

Für den Brückenabtrag bzw. Neubau der alten Pisweger Brücke bzw. Nepomuk Brücke und teilweiser Oberflächensanierung an den Verbindungsstraßen Pisweger Straße und Schnergasse durch die Firma Steiner-Bau GesmbH, Industriestraße 2, 9470 St. Paul, vertreten durch BL Ing. Christoph Bernhart (0664 3209282) werden für nachfolgende öffentliche Straßen bzw. Verbindungsstraßen im Gemeindebereich von Gurk im Zeitraum vom Montag, 3.3.2025, 00.00 Uhr bis Freitag, 15.8.2025, 24.00 Uhr folgende Verkehrsbeschränkungen, Verkehrsgebot- und -verbote erlassen:

1. Eine Totalsperre bzw. Fahrverbot auf der Pisweger Straße beginnend vom Ende des Kreuzungsbereichs mit der Verbindungsstraße Schnergasse und in der Gegenrichtung beginnend bei den Zufahrten zu den Obj. Gurk, Pisweger Straße 2 bzw. Hauptstraße 7 (ca. 16 - 17 m vor dem Brückenanfang der Pisweger Brücke). Während der Bauarbeiten (Brückenabtrag und Neubau der Brücke) ist das Gefahrenzeichen gemäß § 50 Z 9 StVO (**Baustelle**) und das Vorschriftszeichen gemäß § 52 lit. a. Z. 1 StVO (**Fahrverbot in beiden Richtungen**) – gem. Richtlinien und Vorschriften (RVS) für den Straßenbau im Bereich der Baustelle woa. in beiden Richtungen aufzustellen.

2. Ein Fahrverbot in beiden Richtungen ausgenommen Anrainer, Zustell- und Versorgungsdienste, Baustellen- und Straßenverwaltungsfahrzeuge auf der Verbindungsstraße Pisweger Straße beginnend von der Einbindung in die L 67 – Wimitzer Straße und auf der Schmergasse ebenfalls beginnend von der Einbindung in die L 67 – Wimitzer Straße. Während der Bauarbeiten (Brückenabtrag und Neubau der Brücke) ist dafür das Vorschriftszeichen gemäß § 52 lit. a. Z. 1 StVO (**Fahrverbot in beiden Richtungen mit oben angeführtem Zusatz**) – gem. RVS aufzustellen.
3. In den Kreuzungsbereichen der Verbindungsstraße Pisweger Straße mit der Hauptstraße (in Richtung Domplatz – L 67 Wimitzer Straße), der Verbindungsstraße Pisweger Straße mit der L 67 – Wimitzer Straße (in Richtung Pisweg bzw. Gurk-Sportplatz-Dom) und der Verbindungsstraße Schmergasse mit der L 67 – Wimitzer Straße (in Richtung Gurk-Dom) sind die Hinweiszeichen gem. § 53 (1) 16 b. StVO (**Umleitung**) zur Umleitung des Verkehrs aufzustellen.
4. Plandarstellung beiliegend.

## § 2

Diese Verordnung ist gemäß § 44 StVO 1960 durch Anbringung der entsprechenden Straßenverkehrszeichen kundzumachen. Die Verordnung tritt mit der Anbringung der Verkehrszeichen in Kraft und wird mit deren Entfernung unwirksam.

## § 3

Übertretungen dieser Verordnung werden im Sinne der Strafbestimmungen des § 99 StVO 1960, BGBl. 159/1960, zuletzt geändert durch BGBl. Nr. 52/2024 geahndet.

Angeschlagen am: **11. Feb. 2025**

Abgenommen am:

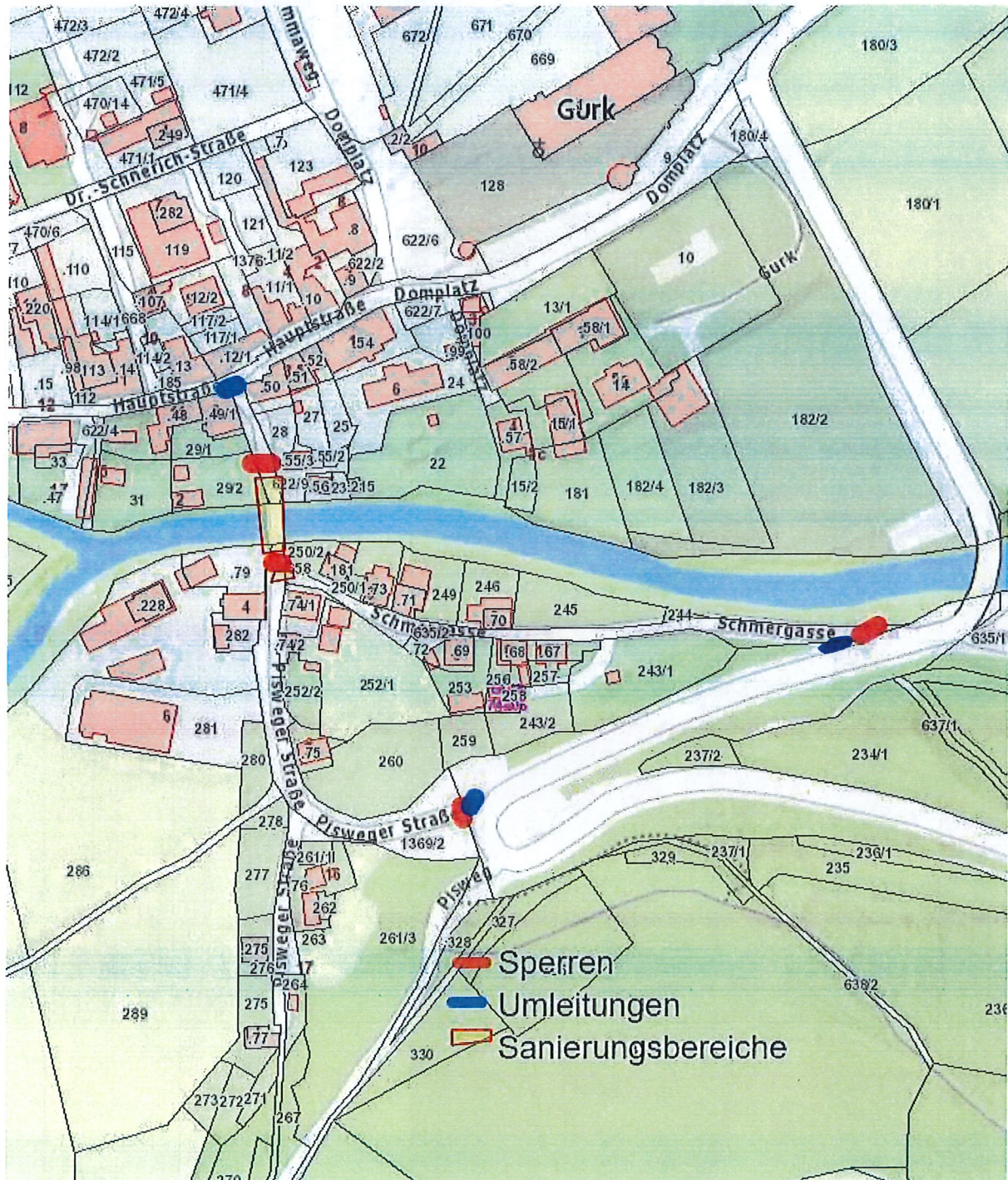


Der Bürgermeister


RegR Ing. Siegfried Wuzella



Brückenabtragung bzw. Neubau, Beil. Bescheid bzw. VO v. 10.2.25  
Verkehrsbeschränkungen.







Marktgemeinde Gurk  
**BUNDESWASSERBAUVERWALTUNG**  
 AMT DER KÄRNTNER LANDESREGIERUNG  
 Abteilung 12 - Wasserwirtschaft

**GURK**  
 Marktgemeinde Gurk  
 Hochwasserschutz Bauteil 2  
 Teil der FF für FFAR (R.3)

**AUSSCHREIBUNGSPLANUNG**

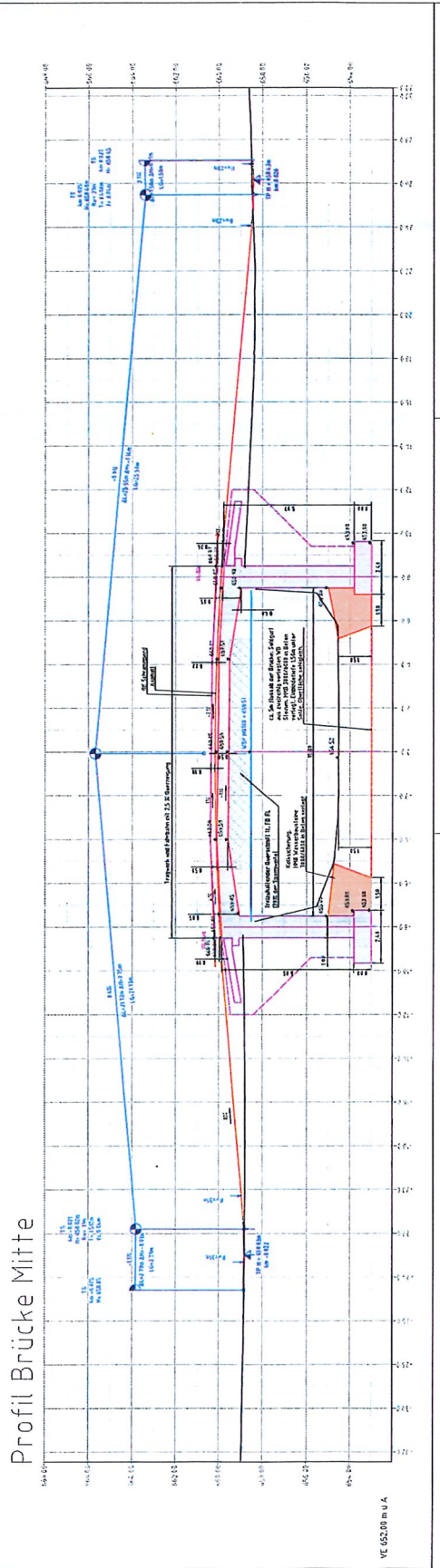
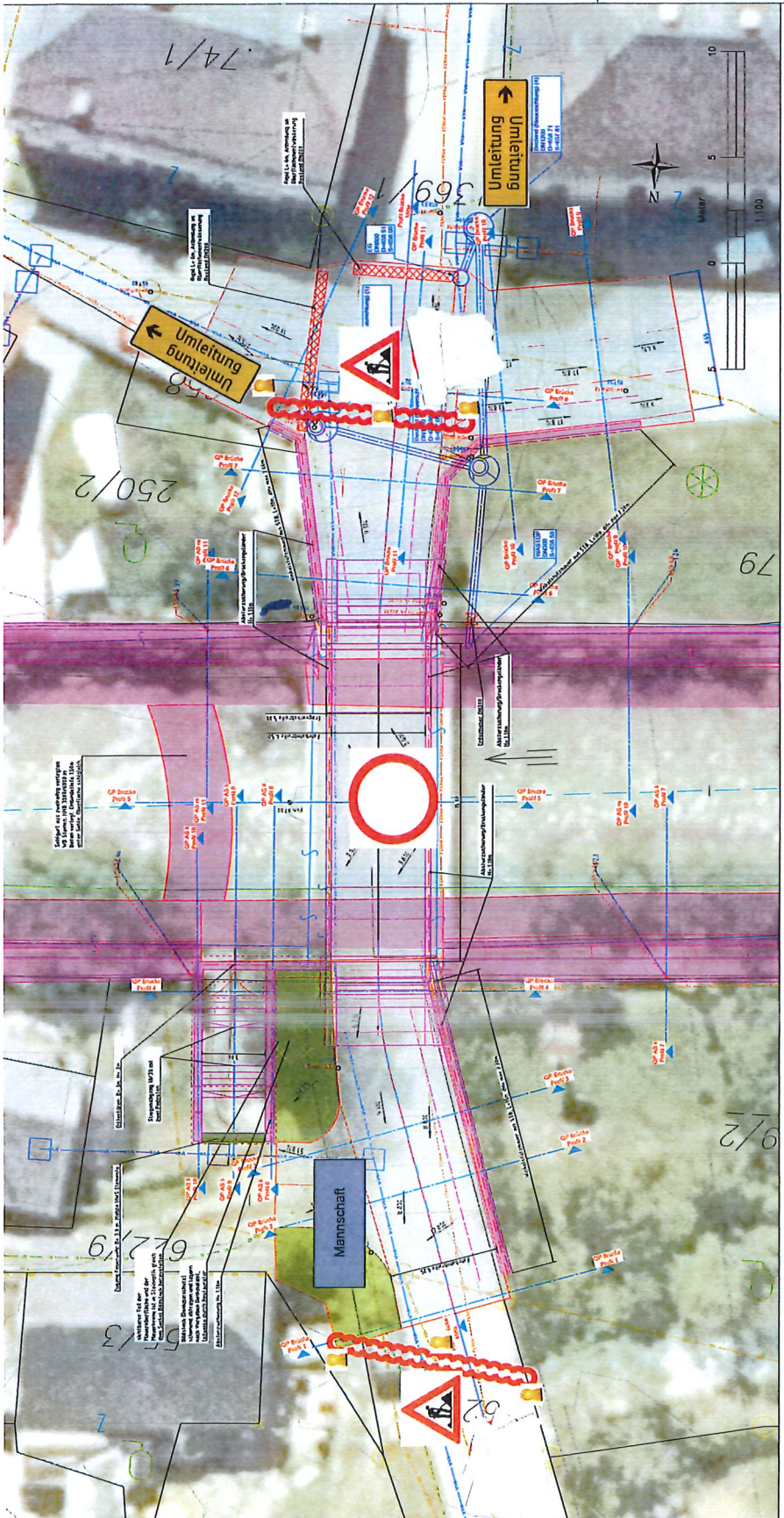
Detailplan Maßnahmen  
 Gurk Ortsbereich  
 Brücke über die Gurk

**IC** **gruppbau**  
 Ingrid & Christian  
 3000 Villach, Österreich 4412 231-34  
 Telefon: 0470 231-34  
 www.ic-gruppbau.at

Projekt: **IC** **gruppbau**  
 Ingrid & Christian  
 3000 Villach, Österreich 4412 231-34  
 Telefon: 0470 231-34  
 www.ic-gruppbau.at

Maßstab: 1:100

Autoren: **IC** **gruppbau** | Einleger: 2.4 | Datum: 26.03.2024



VE 652.00 m u. A.